ANEXO 1. Dibujos de las Comunidades y sus macrohábitats priorizados

Producto 8. Informe final prioridades sociales de

restauración

Ciénagas Montes Negros - Zapales Occidentales



Caño Mojana
Ciénaga La Mojanita

Comunidad El Palmar



Parcelas y Zapales occidentales. Comunidad de Alemania

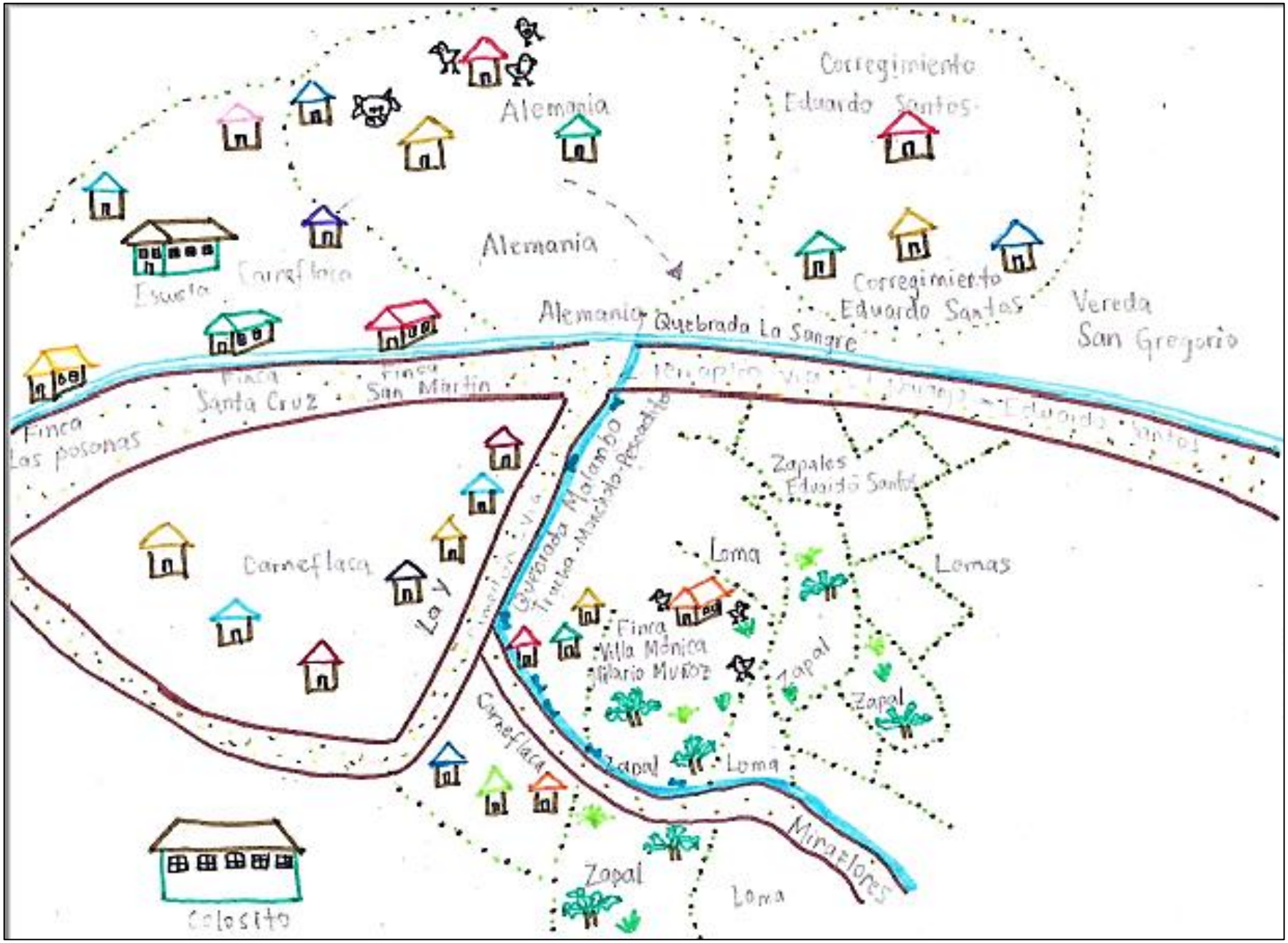

Zapales Occidentales. Comunidades de Eduardo Santos, Alemania y Carne Flaca

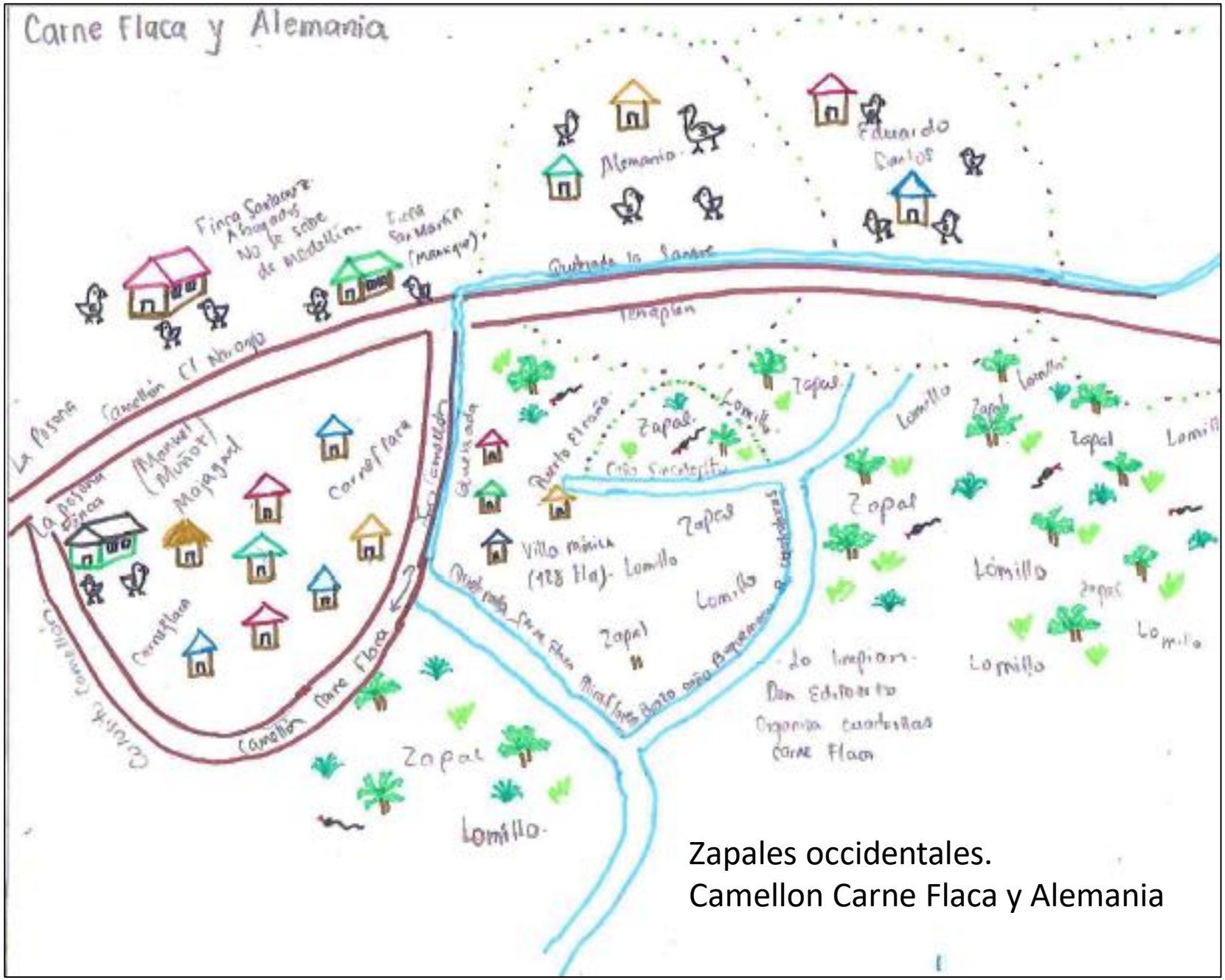

Zapales occidentales.
Camellon Carne Flaca y Alemania

Comunidad de Zapatica

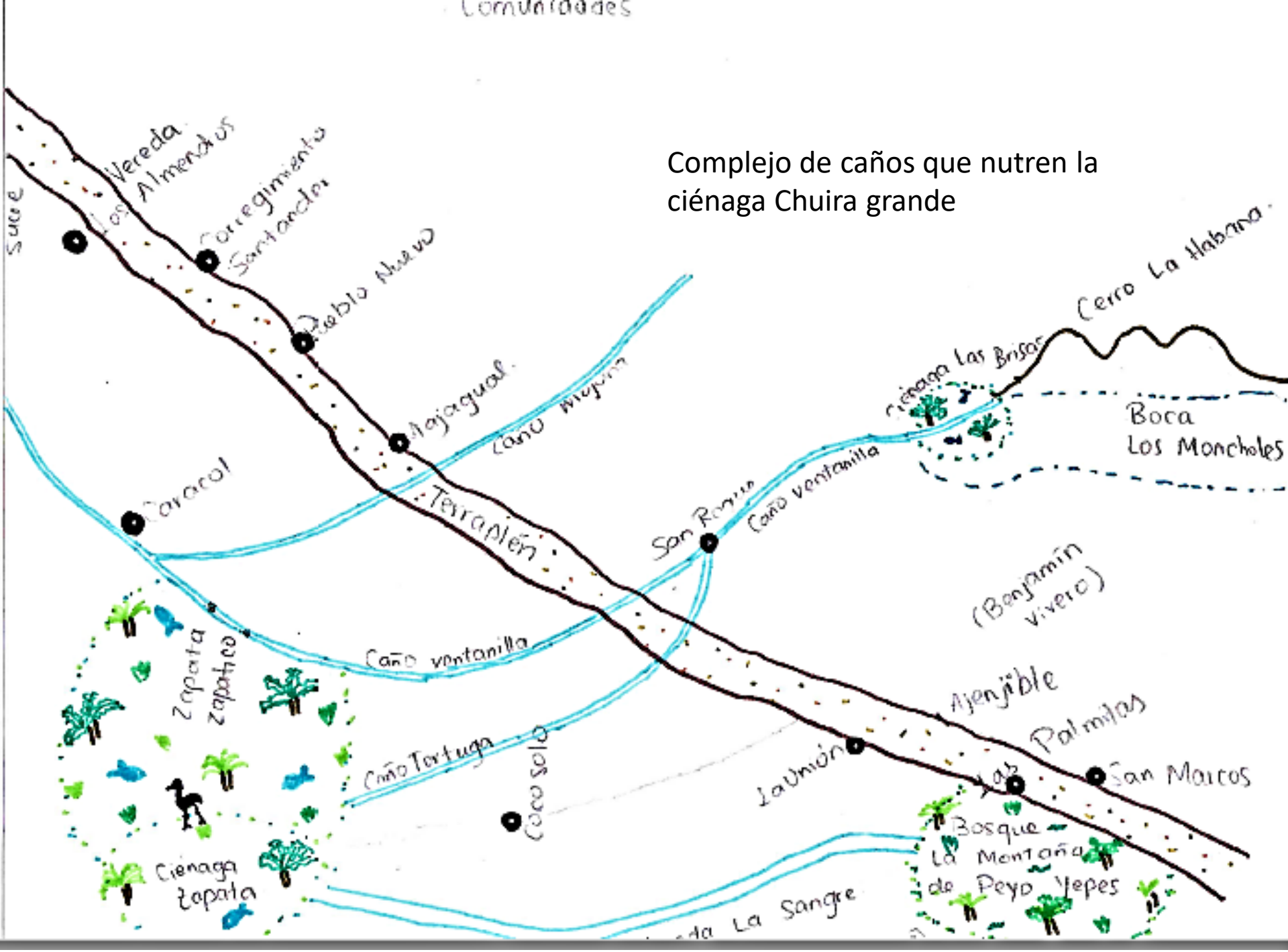

Complejo de caños que nutren la ciénaga Chuira grande

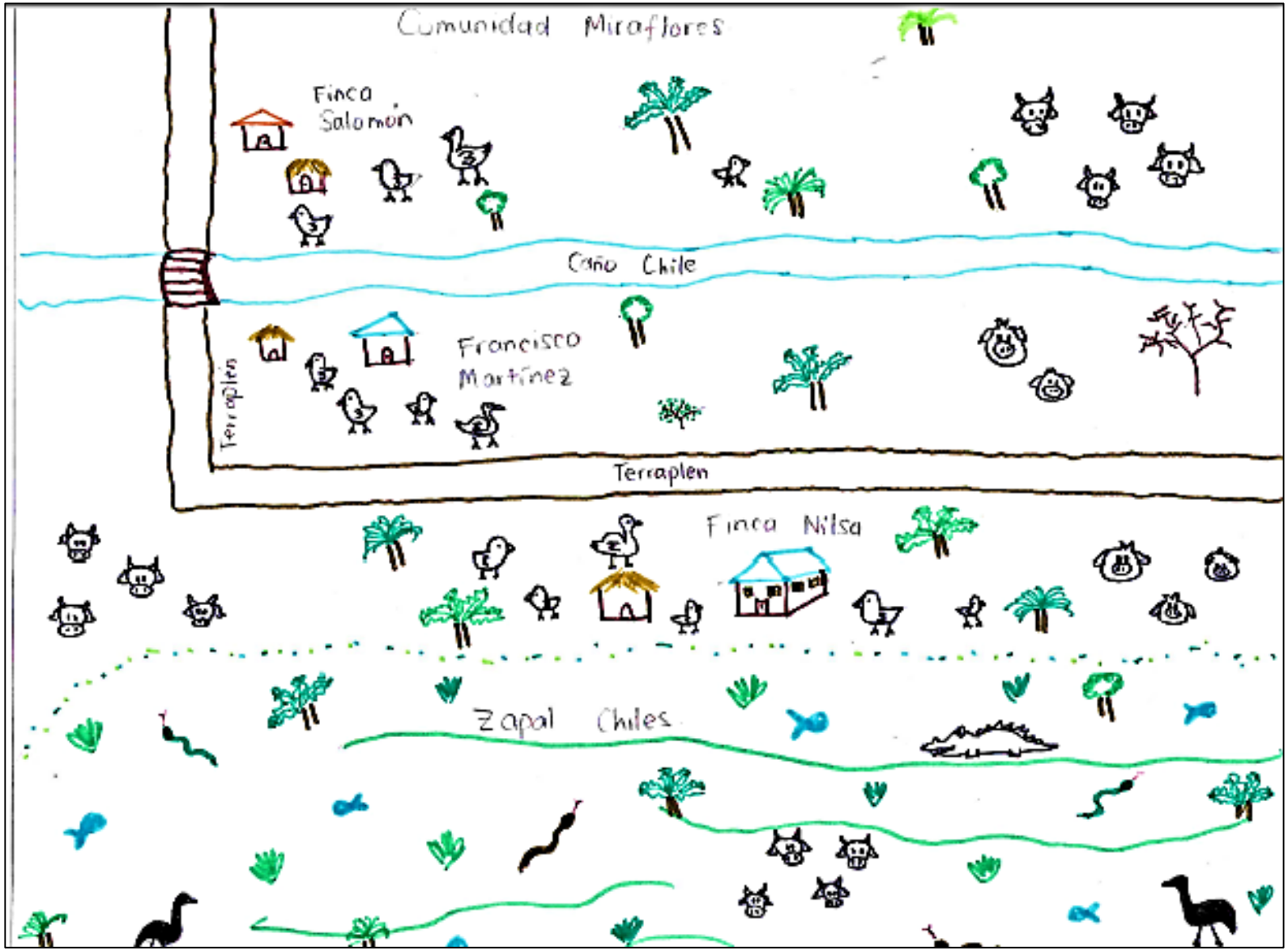

Comunidad Miraflores – Zapal Chiles (Montes Negros)

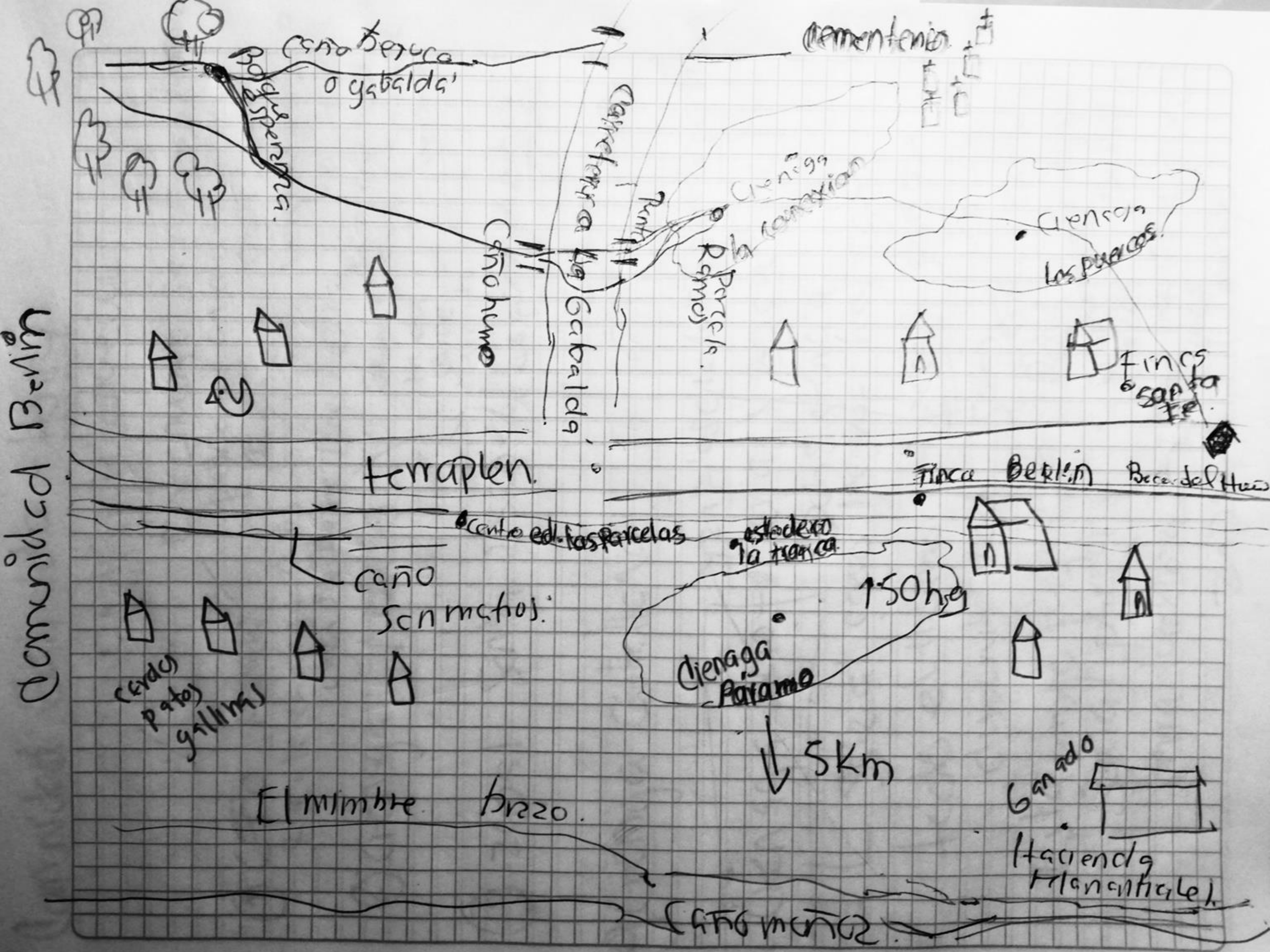

Comunidad Berlín
caño Beruca
o gabalda'
cementerio
Carretera a la Gabalda
caño humo
Ciénaga la conexión
Ciénaga Los puercos.
Parcela Ramos
Finca santa Fe
terraplen.
Finca Berlín
centro ed. las parcelas
estadero la tranca
caño san matías.
150 ha
Ciénaga Páramo
cerdos patos gallinas
5 km
Ganado
Hacienda Manantiales.
El mimbre brazo.

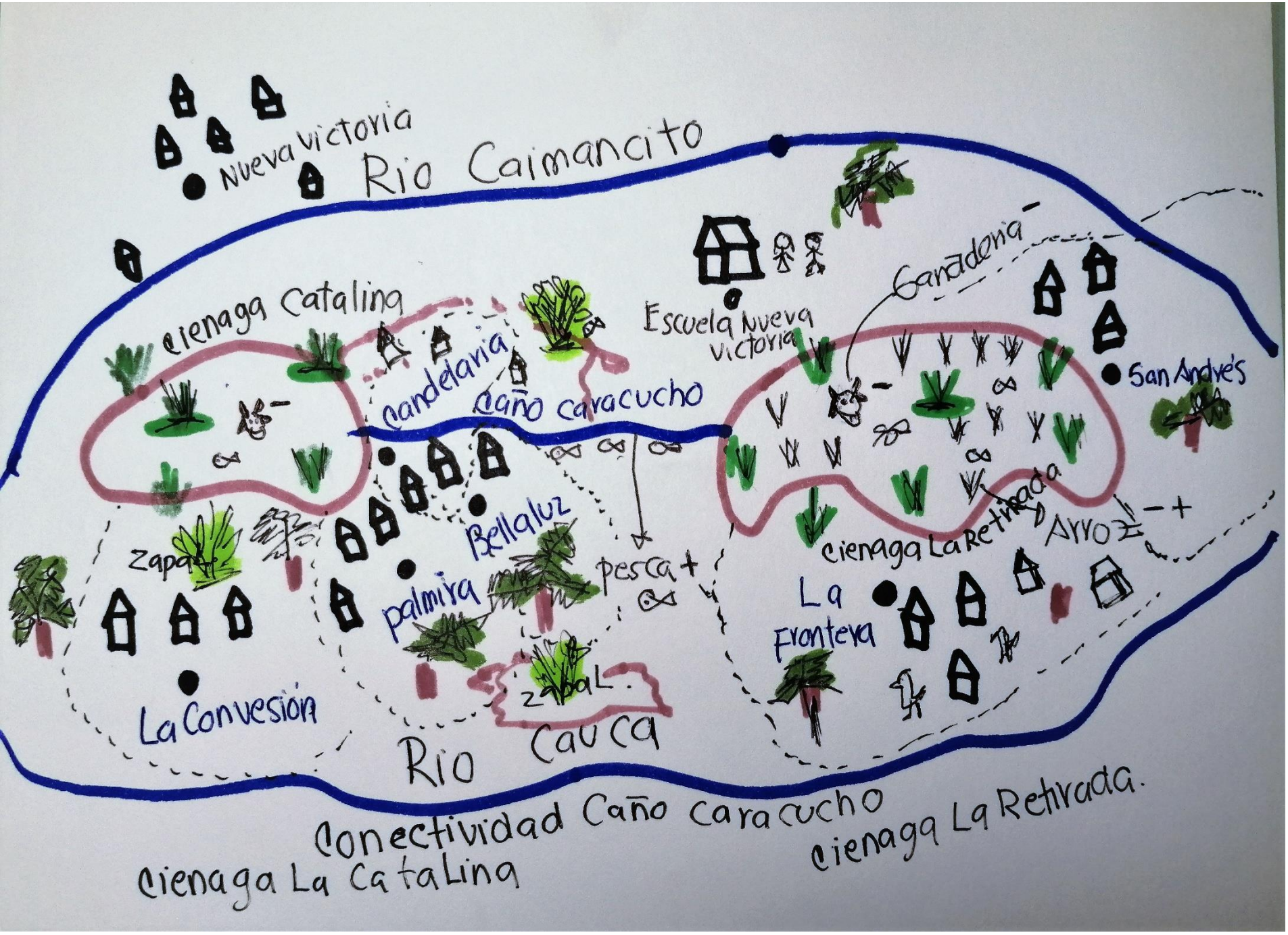

Conectividad Caño Caracucho

Ciénaga La Catalina

Ciénaga La Retirada.

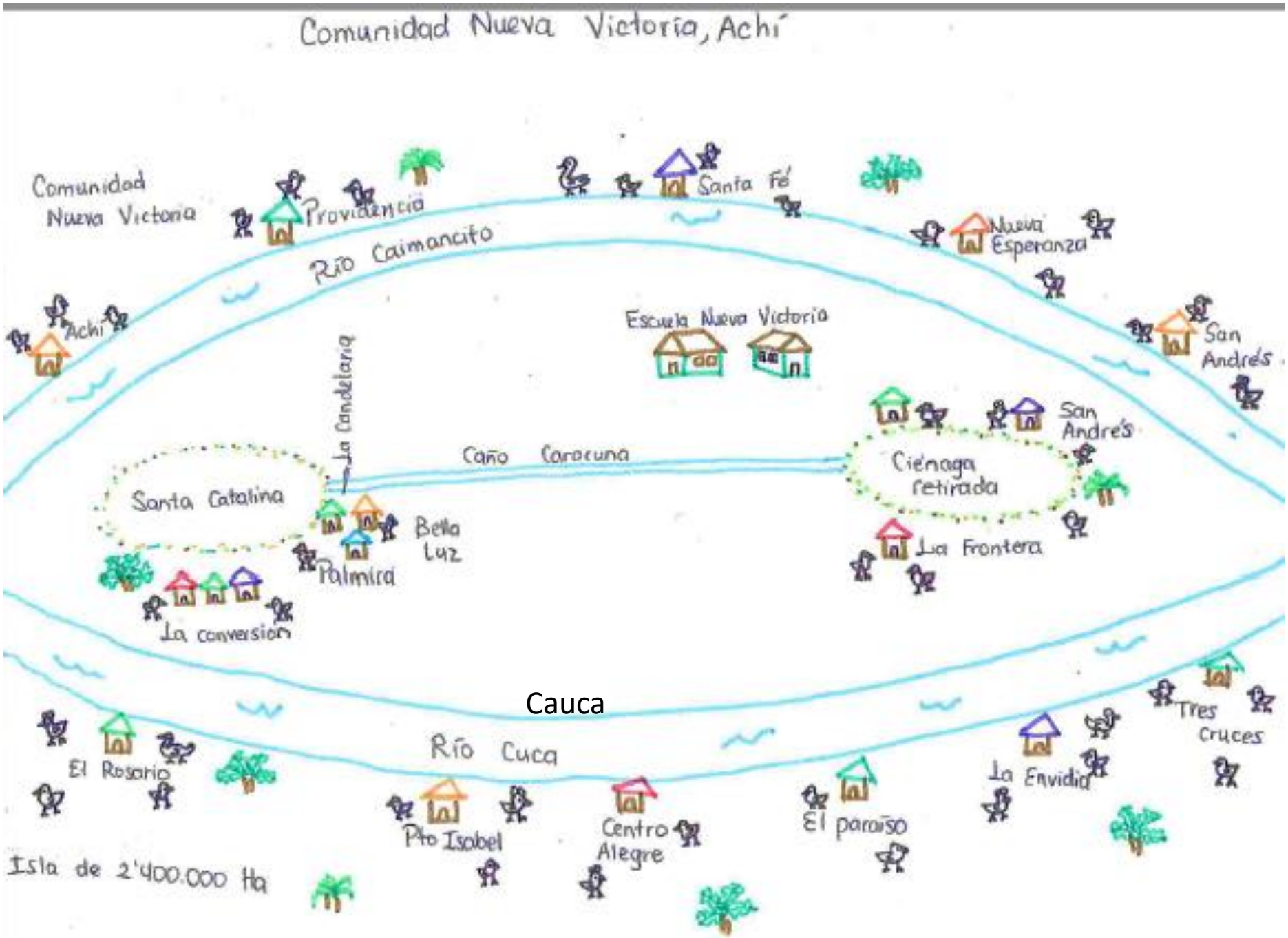
Comunidad Nueva Victoria, Achí
Comunidad Nueva Victoria
Providencia
Santa Fé
Río Caimancito
Nueva Esperanza
Achí
Escuela Nueva Victoria
San Andrés
La Candelaria
Caño Carecuna
Santa Catalina
Ciénaga retirada
San Andrés
Bella Luz
Palmira
La Frontera
La conversión
Cauca
Río Cuca
El Rosario
Tres Cruces
La Envidia
Pto Isabel
Centro Alegre
El paraíso
Isla de 2'400.000 Ha

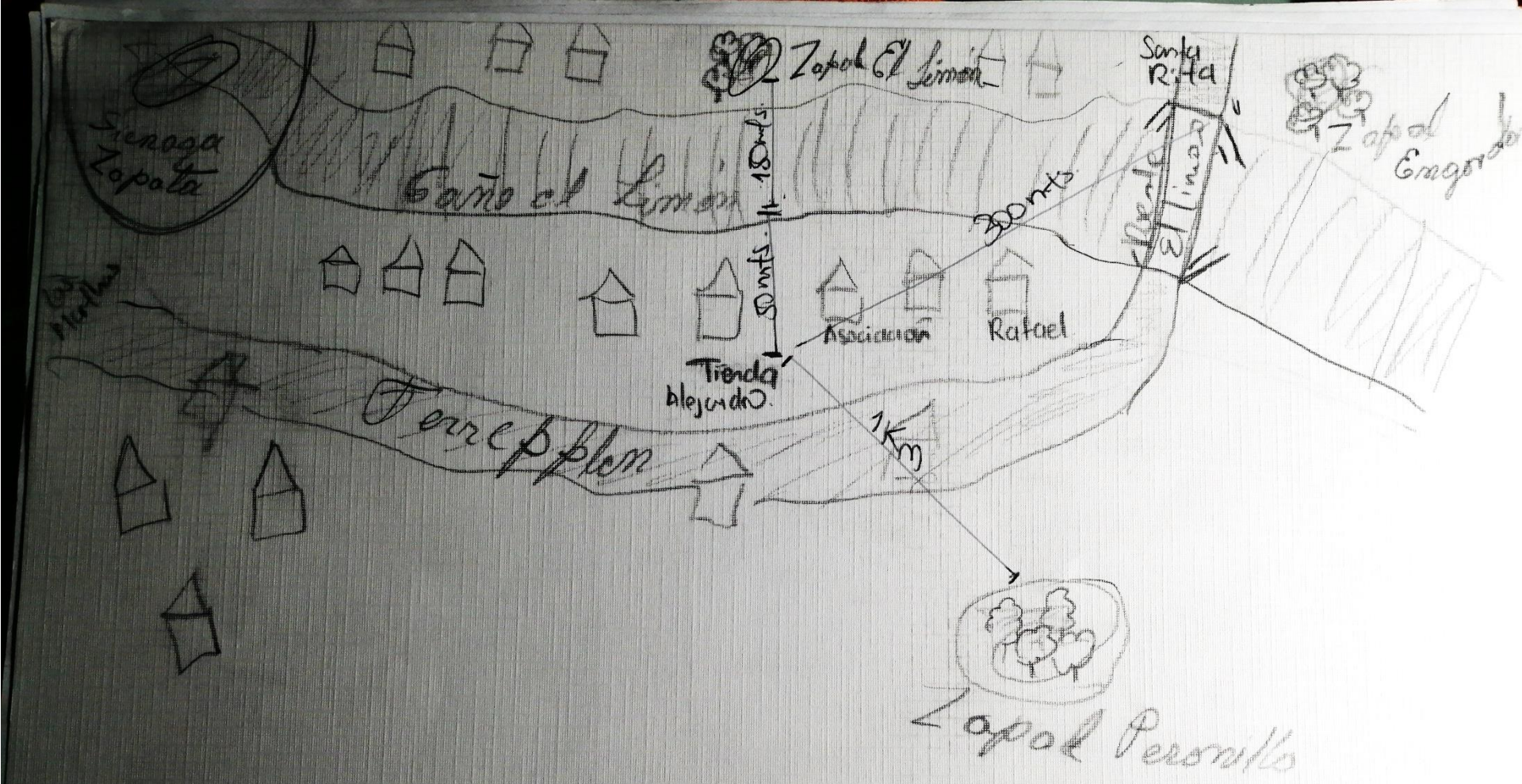

Corregimiento El Limón.
Zapal Peronilo, Zapal El Limón
Caño El Limón

Rafael
Corregimiento El Limón
Majagual, Sucre

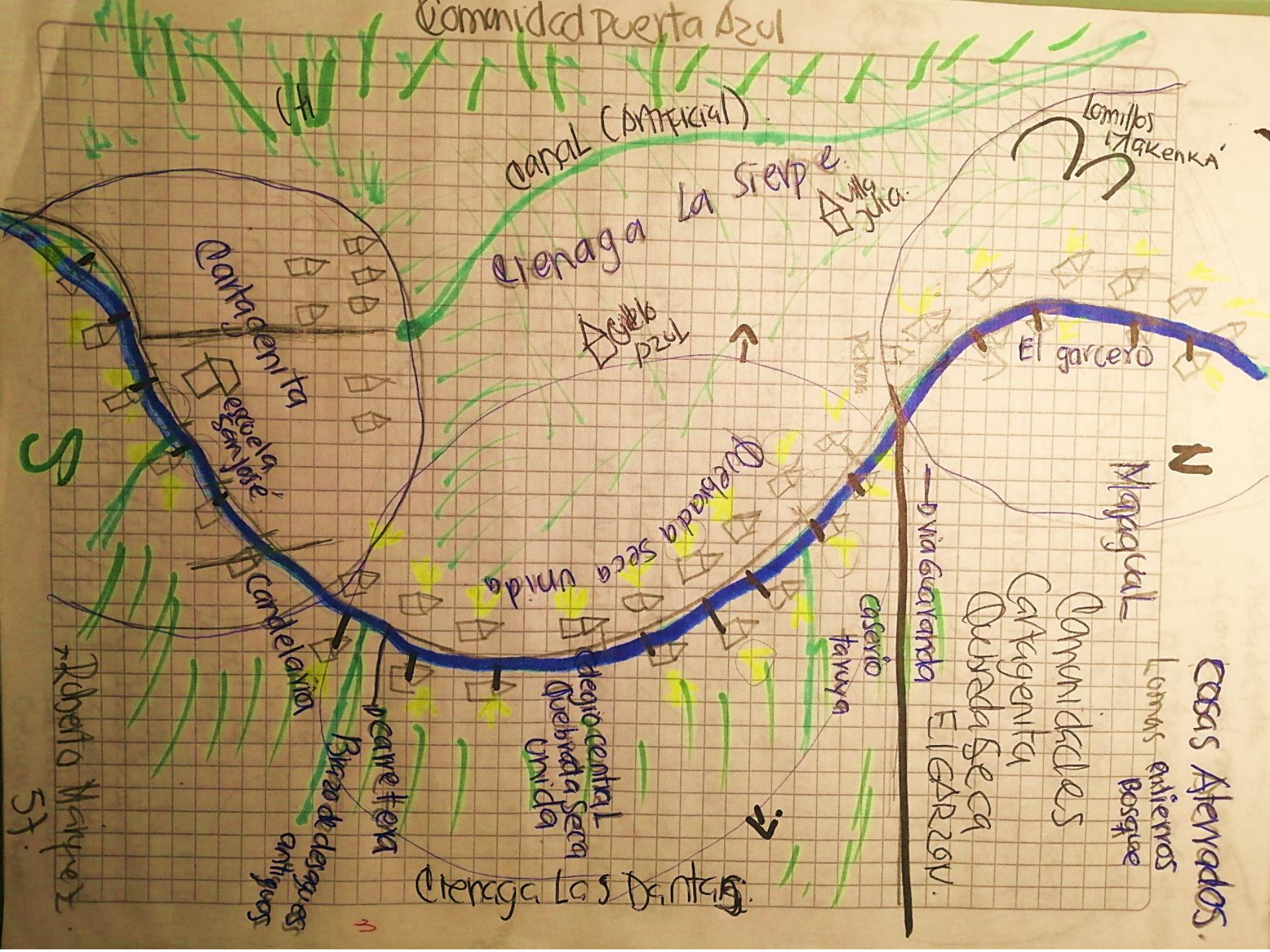
Comunidad Puerta Azul
Canal (Artificial)
Cienaga La Sierpe
Villa Julia
Lomillos Makenka
Cartagenita
escuela San José
Cielo Azul
El garcero
Quebrada seca unida
Candelaria
Brazo de desagues antiguos
carretera
Cienaga Las Dantas
Roberto Marquez 57
Casas Aterrados
Lomas entierros Bosque
Comunidades
Cartagenita
Quebrada Seca
El Garzon
Via Guaranda
caserio taruya
Quebrada seca unida
Cienaga Las Dantas
Magual
N
S

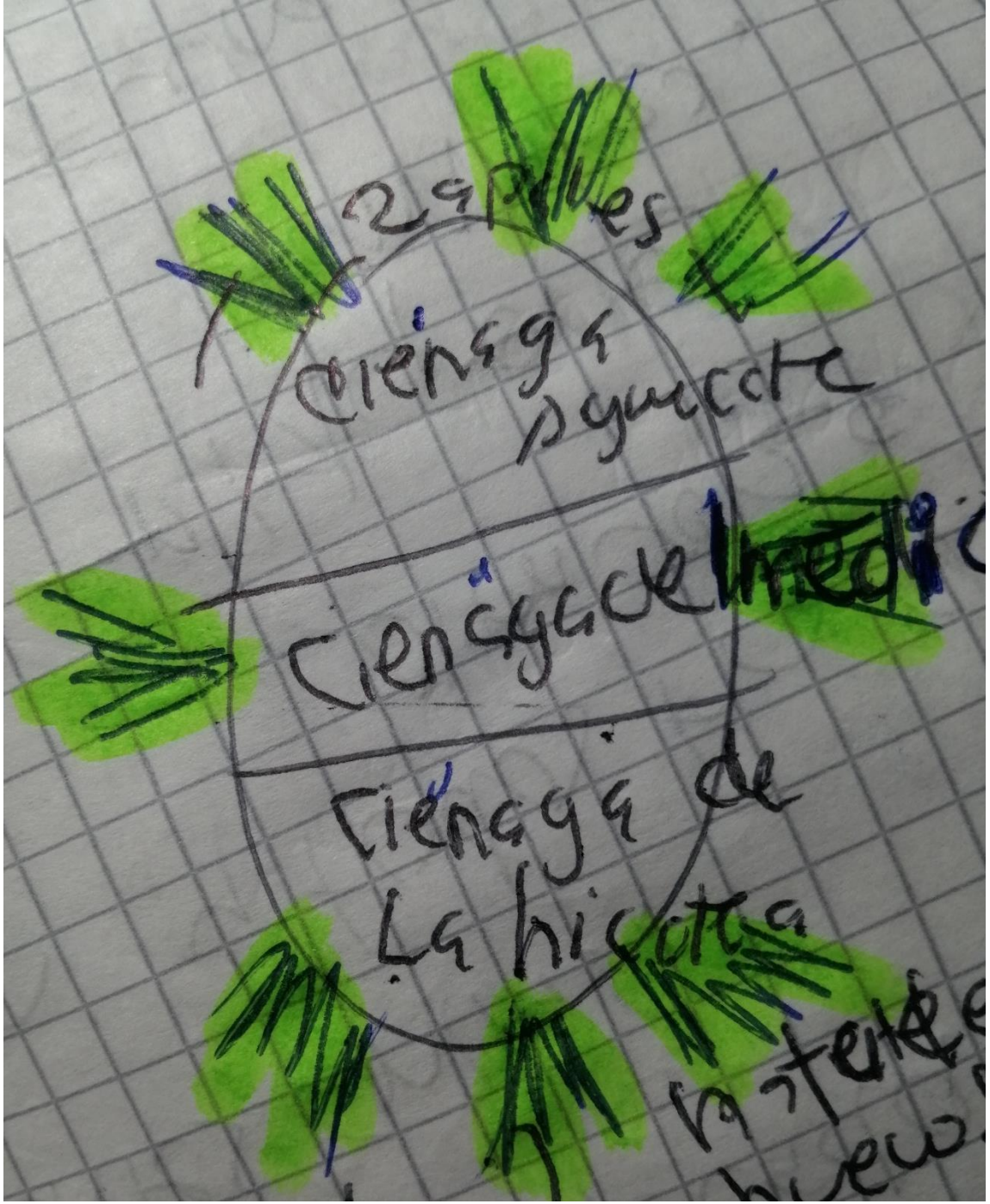

Zapotes

Ciénaga Sgueccte

Ciénaga de Medic

Ciénaga de La hicotea

Instituto