



Reconocimiento de la biodiversidad urbana para la planeación en contextos de crecimiento informal*

Fecha de recepción: 20 de noviembre de 2015 Fecha de aceptación: 19 de julio de 2016 Disponible en línea: 30 de octubre de 2016

Juliana Montoya

Arquitecta con maestría en conservación y uso de biodiversidad

Investigadora del Instituto Humboldt

Lider de la línea de biodiversidad en entornos urbano-regionales

Pontificia Universidad Javeriana

juliana.montoya@javeriana.edu.co jmontoya@humboldt.org.co

Resumen Vivimos en un mundo cada vez más urbano que ejerce una presión sin precedentes sobre los ecosistemas. Este panorama presenta un desafío urgente en cuanto a la conservación de la biodiversidad y de muchos servicios de los ecosistemas de los que la sociedad depende. Desafortunadamente, la importancia de la biodiversidad y los beneficios que obtenemos no representan una preocupación inmediata para los aproximadamente 900 millones de personas que viven en barrios marginales, sin servicios básicos, en viviendas precarias y en condiciones de vida insalubres. Esta revisión intenta dar respuesta a cómo integrar la biodiversidad urbana a los asentamientos precarios por medio del análisis comparativo de ciudades, el estudio de criterios y herramientas de planeación, y propuestas de acciones locales para la biodiversidad en contextos informales. Estas acciones están compuestas por un kit de herramientas que presenta la convergencia territorial y social mediante referentes exitosos de cómo integrar el desafío que constituye la pobreza y la degradación de nuestros ecosistemas.

Palabras clave biodiversidad urbana; acciones locales; ciudades; asentamientos precarios; planeación urbana; servicios ecosistémicos urbanos

* Artículo de investigación científica producto del trabajo de grado para optar al título de magíster en Conservación y Uso de Biodiversidad.

Recognizing of Urban Biodiversity for Territorial Planning from Informal Settlements

Abstract We live in an increasingly urban world that puts an unprecedented pressure on ecosystems. This trend presents an urgent challenge in terms of conservation of the biodiversity and many of the ecosystem services on which society depends. Unfortunately, the importance of biodiversity and the benefits we get from it do not represent an immediate concern for the approximately 900 million people living in slums without basic services, poor housing and unsanitary living conditions. This review attempts to tackle the question of how to integrate urban biodiversity into slums contexts through a comparative analysis of cities, the study of planning tools and criteria and the proposal of local actions for biodiversity in informal settlements. These actions are composed by a toolkit that presents, the territorial and social convergence through successful examples of integrating the challenges of poverty and degradation of our ecosystems.

Keywords urban biodiversity; local actions; cities; informal settlements; urban planning; urban ecosystem services

Reconhecimento da biodiversidade urbana para o planejamento em contextos de crescimento informal

Resumo Vivemos num mundo cada vez mais urbano o que exerce pressão sem precedentes sobre os ecossistemas. Este panorama representa um desafio urgente em termos de conservação da biodiversidade e muitos dos serviços dos ecossistemas dos quais a sociedade depende. Infelizmente, a importância da biodiversidade e os benefícios que recebemos não representam uma preocupação imediata para os cerca de 900 milhões de pessoas que vivem em favelas sem serviços básicos, condições precárias de habitação e condições de vida insalubres. Esta revisão tenta abordar a questão de como integrar a biodiversidade em favelas urbanas através da análise comparativa de cidades, o estudo de critérios e ferramentas de planejamento, e propostas de ações locais para a biodiversidade em contextos informais. Para isso é usado um kit de ferramentas, com as quais qualquer residente tem na mão uma gama de oportunidades, e referências bem-sucedidas, que permitem integrar o desafio da pobreza e a degradação de nossos ecossistemas.

Palavras chave biodiversidade urbana; ações locais; cidades; assentamentos precários; planejamento urbano; serviços dos ecossistemas urbanos

Introducción

Las tendencias del crecimiento poblacional proyectan que para el año 2050 tendremos 6,3 millones de habitantes urbanos, casi el doble de lo que se informó para el 2010 (United Nations [UN], 2014); esto afecta los ecosistemas aledaños debido a la transformación generada por la expansión urbana y por la creciente demanda de recursos para la vida diaria. Este crecimiento urbano trae consecuencias significativas para la biodiversidad y los servicios de los ecosistemas (Convention on Biological Diversity [CBD], 2012).

En cuanto a América Latina, más del 80 % de la población vive en ciudades y se proyecta que para el año 2050 alcance el 90 %, por lo que será la región más urbanizada del mundo (UN, 2014). Esta situación se agrava por el hecho de que en América Latina la planificación territorial no está integrada a temas de diversidad biológica, y a los servicios de los ecosistemas, con precios de la tierra que no reflejan su valor ecológico. Las mal llamadas zonas ‘marginales’, como humedales, laderas, retiros de quebrada, entre otros (CBD, 2012), son el lugar propicio para el crecimiento informal caracterizado por asentamientos precarios que intervienen el entorno natural. Varios trabajos científicos recientes, así como algunas iniciativas desde la institucionalidad pública en las ciudades, han puesto de relieve la importancia de la biodiversidad urbana dentro de la escala global y lo relevante que será la aplicación del Convenio de Diversidad Biológica en los pueblos, las ciudades y las aglomeraciones urbanas (Müller, Werner y Kelcey, 2010; Alberti *et al.*, 2003; Local Governments for Sustainability [ICLEI], 2010). Ejemplos de esta aplicación son la política pública de ecourbanismo y construcción sostenible en Bogotá (Alcaldía Mayor de Bogotá, Secretaría Distrital de

Ambiente, Secretaría Distrital de Hábitat, Secretaría Distrital de Planeación, 2014) y la propuesta para la gestión integral de la biodiversidad para Medellín (Alcaldía de Medellín, Secretaría de Medio Ambiente, Parque Explora, Instituto de Investigación de Recursos Biológicos Alexander von Humboldt, Jardín Botánico de Medellín, Parques Nacionales Naturales de Colombia, Sociedad Antioqueña de Ornitología, 2014).

Por lo tanto, se plantea una cuestión principal: **¿cómo integrar la biodiversidad urbana a los contextos de crecimiento informal en las ciudades?** En una primera parte, esta revisión buscará dar respuesta, al profundizar en las presiones de la urbanización formal e informal, en las motivaciones para conservar la biodiversidad urbana. En la segunda parte, se explorará la integralidad de los conceptos de biodiversidad urbana y los servicios de los ecosistemas, por medio de la descripción de los diferentes enfoques que pueden tener en la sociedad. En la tercera parte, se compararán tres ciudades mediante fichas de análisis. En la cuarta parte, se recopilarán los criterios y herramientas de planeación de cada una de ellas, utilizadas desde la biodiversidad urbana y desde el crecimiento informal, propuestas en su mayoría por gobiernos u organizaciones (*top down*) y algunas pocas desde las comunidades (*bottom up*). La última parte reúne estos flujos de relaciones (desde *bottom up* y *top down*) para incorporarlos en acciones locales para la biodiversidad en contextos de crecimiento informal por medio de un kit de herramientas y una discusión de cómo las ciudades pueden integrarlos en su planeación, poniéndolos en conocimiento de sus habitantes, en busca de un escenario más equilibrado entre la conservación, el uso de la biodiversidad y el bienestar humano.

Metodología

Para el desarrollo del proceso metodológico se adoptarán las siguientes definiciones:

Biodiversidad urbana	Es la variedad y riqueza de organismos vivos y la diversidad de ecosistemas encontrados dentro y afuera de las ciudades, en dónde las sociedades humanas configuran el territorio y, por lo tanto, establecen los hábitats y las condiciones para la supervivencia de estas formas de vida.
The Erfurt Declaration [Urbio] (2008) CBD (2012) Alcaldía de Medellín <i>et al.</i> , 2014	
Servicios ecosistémicos urbanos	Son los beneficios directos e indirectos de la biodiversidad para el bienestar humano. Las ciudades dependen de los ecosistemas dentro y fuera del entorno urbano para una amplia variedad de bienes y servicios, que son esenciales para la sostenibilidad económica, social y ambiental.
The Economics of Ecosystems and Biodiversity [TEEB] (2010) Rincón-Ruiz (2014) MEA (2005)	
Crecimiento informal	Son las zonas donde se combinan deficiencias en el acceso al agua potable, a servicios de saneamiento, mala calidad estructural de las viviendas, hacinamiento y tenencia ilegal de la tierra. Estos sectores marginales constantemente reciben nueva población, a pesar de presentar malas condiciones de habitabilidad y pobreza. El crecimiento informal está asociado en algunas regiones a lo que se denomina como tugurios, favelas, villas, comunas, rancherías, <i>slum</i> , <i>shack</i> , asentamientos precarios, entre otros.
El Sioufi (2013) UN-Habitat (2014)	
Planeación urbana	Son las herramientas que facilitan a las ciudades y a los gobiernos locales la aplicación de criterios o principios sobre el territorio. La biodiversidad urbana está determinada por la planificación, diseño y gestión del entorno construido que, a su vez, influencia los valores y dinámicas económicas, sociales y culturales de la población humana.
Müller <i>et al.</i> , (2010) de Oliveira (2011)	
Hábitat urbano	Es la diversidad espacial compuesta por comunidades de plantas y estructuras vivas o inertes, las cuales van desde la periferia rural al núcleo urbano, e incluye: la vegetación remanente, los paisajes agrícolas, paisajes urbano-industriales y jardines y espacios verdes.
Faeth <i>et al.</i> , (2011) CBD (2012)	
Ecosistemas urbanos	Es necesario estudiar las ciudades como ecosistemas, en donde la población humana, en una configuración de edificios, infraestructura y espacios abiertos, establece efectos sobre el clima local, los suelos, el agua y la biodiversidad de acuerdo con el gradiente de urbanización; e influencia toda la biosfera con sus inmensos flujos de entrada y de salida.
Soares (2012) Müller <i>et al.</i> , (2010) Savard, Clergeau y Mennechez (2000)	

Esta revisión aborda algunas consideraciones negativas acerca de las presiones sobre la biodiversidad que ejercen el crecimiento poblacional, la expansión urbana, el crecimiento informal, la pobreza, el desconocimiento de los servicios de los ecosistemas y la planeación urbana limitada. Luego se contrastará con las visiones positivas del papel fundamental que cumplen las ciudades por medio de algunas motivaciones para conservar la biodiversidad urbana al reconocer

los procesos ecológicos, los servicios de los ecosistemas, el bienestar humano que genera y, finalmente, esbozará la gran tarea que tienen las ciudades con la planeación urbana y la gestión integral para su uso y conservación.

Para finalizar la primera fase conceptual, se hace una revisión de la literatura relacionada con biodiversidad urbana y servicios ecosistémicos con el fin de elaborar una matriz de enfoques

(científico, cultural, social, económico, cambio climático, político, planeación urbana y una última sección que contextualiza el caso colombiano). En la segunda fase de esta investigación se presentan las fichas de análisis de ciudades que, por su condición de alta biodiversidad y tendencias de crecimiento informal, representan una oportunidad con respecto a sus experiencias en planeación por medio de la priorización de criterios (principios orientadores de ciudad) y herramientas (instrumentos de implementación de los criterios) que pretenden materializar el modelo de ocupación de cada ciudad.

A partir de los principales hallazgos producto de los análisis de las ciudades, se sintetizan los criterios y las herramientas de planeación que intentan resolver la integración de la biodiversidad urbana y el crecimiento informal en las ciudades. Para lograr esto, se profundiza en los flujos de relaciones desde iniciativas de la comunidad (*bottom up*) enfocados en la inclusión del crecimiento informal, en contraste con iniciativas de gobierno (*top down*) orientadas a la planeación de la biodiversidad urbana. Se busca lograr la convergencia de ambos flujos, por medio de una gobernanza integral. Para esto se proponen trece acciones locales para la biodiversidad en contextos informales, que presentadas a modo de kit de herramientas, explican mediante casos de estudio cómo podría ser la integración del uso y conservación de la biodiversidad urbana en estos contextos.

Procesos de urbanización y consecuencias para la biodiversidad

Aunque los paisajes urbanos ocupan solo el 4 % de la superficie terrestre (UN, 2008), el 75 % de la población en los países desarrollados vive en asentamientos urbanos. Sin embargo, los impactos de las ciudades se extienden mucho más allá

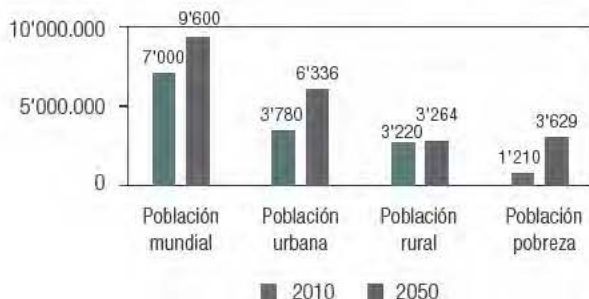
de los límites urbanos ya que estas no son entidades autónomas ni discretas, son más bien nodos de actividad, que debido a las dinámicas de sus habitantes, demandan grandes cantidades de recursos naturales, que producen enormes cantidades de residuos, que interactúan profundamente con sus biorregiones circundantes y que alteran considerablemente los ecosistemas cercanos y lejanos (ICLEI, 2010 y Williams, 2012).

El crecimiento urbano significa que el medio ambiente natural es ocupado cada vez más con edificios, vías de circulación y otras construcciones (Elander, Alm, Malbert, Sandström, 2005), lo que implica un gradiente de influencia humano desde los centros urbanos hacia las zonas rurales de la periferia (Yokohari, Takeuchi, Watanabe, Yokota, 2000). Esto sin considerar aún la dinámica dominante de la expansión de las ciudades que tiene que ver con el crecimiento informal, esa condición injusta que representa la pobreza y que hace complejo cualquier escenario (PNUD, 2014). La ONU, según el objetivo 1 de los Objetivos de Desarrollo del Milenio, registra que 1.200 millones de personas viven con menos de 1,25 dólares al día (UN, 2005).

Crecimiento poblacional y expansión urbana

Actualmente, la dinámica poblacional apunta a un mundo cada vez más urbano (ver Figura 1), en donde el crecimiento de la población seguirá alentado por dos factores: la preferencia de las personas por mudarse de áreas rurales a zonas urbanas (que supera actualmente el 54 % de la población urbana) y el crecimiento de la población urbana como tal. Estos dos factores combinados duplicarán la población urbana para 2050, de los cuales la tercera parte de esta población vivirá en condiciones de pobreza (UN, 2014; PNUD, 2014; United Nations Population Fund [UNFPA], 2011).

Figura 1.
Tendencia del crecimiento poblacional mundial, urbano, rural y en condición de pobreza para los años 2010 y 2050



Fuente: elaboración propia con base en UN (2014) PNUD (2014) y UNFPA (2011)

Según *Cities Biodiversity Outlook* (CBD, 2012), existen cinco grandes tendencias en el proceso de urbanización que tienen repercusiones y problemáticas graves para la biodiversidad y los servicios ecosistémicos:

- › Las superficies urbanas se expanden más rápido (triple) que las poblaciones urbanas (doble).
- › La expansión urbana utilizará en gran medida los recursos naturales a escala mundial.
- › Gran parte de la expansión urbana se producirá en regiones con baja capacidad económica, es decir, principalmente en países en vías de desarrollo.

- › El crecimiento urbano se está dando rápidamente en zonas adyacentes ricas en biodiversidad.
- › El ritmo de la urbanización es más alto en regiones donde no existe capacidad para formular políticas y la gobernanza no cuenta con recursos económicos ni recursos humanos capacitados.

Más del 80 % de la población de América Latina vive en ciudades y se prevé que para 2050 alcance el 90 %, y se convierte en la región más urbanizada del mundo (UN, 2014). A medida que la población y las economías de América Latina crecen, las demandas por recursos naturales para la calidad de vida de sus habitantes aumentan (ver Figura 2).

En 1995 los 25 *hotspot* de biodiversidad eran el hogar de 1,1 millones de personas, o el 19 % de su población humana (Cincotta, Wisniewski y Engelman, 2000). Entre 1995 y 2000, la tasa de crecimiento anual estimada para los *hotspot* fue 38 %, mayor que la tasa global. Por lo tanto, estos *hotspot* no solo son el hogar de casi una quinta parte de la población mundial, sino también los más poblados y los de un crecimiento más rápido que el resto del mundo (Williams, 2012).

Figura 2.
Hoy en día, las regiones más urbanizadas incluyen Norteamérica (81 %), América Latina y el Caribe (80 %), Europa (73 %). En contraste, África y Asia siguen siendo rurales, con un 40 % y 47 % de sus respectivas poblaciones urbanas. En total, el 54 % de la población mundial vive en zonas urbanas



Fuente: elaboración propia con base en datos de UN-DESA (2014)

Presiones urbanas sobre la biodiversidad

Cada vez hay más evidencias de que las actividades humanas están afectando el funcionamiento de la Tierra a un grado que amenaza la resiliencia del sistema (Steffen, Richardson, Rockström, Cornell, Fetzer, Bennett y Sörlin, 2015). La tendencia del crecimiento poblacional podría desestabilizar los sistemas biofísicos críticos y desencadenar cambios ambientales bruscos o irreversibles que serían perjudiciales, o incluso catastróficos, para el bienestar humano (Rockström, Steffen, Noone, Persson, Chapin, Lambin, y Foley, 2009). Algunos resultados de las presiones son la pérdida y transformación del hábitat, las especies invasoras, la contaminación, los cambios de uso del suelo, la sobreexplotación de los recursos biológicos y el cambio climático global, todo a causa la disminución de la diversidad biológica (Johnson y Klemens, 2005; CBD, 2012), lo que genera una homogeneización del paisaje y, por lo tanto, la degradación de los servicios ecosistémicos necesarios para el bienestar humano. A su vez, la expansión urbana no planificada, o mal gestionada, conduce a la contaminación, a la degradación de los componentes de la biodiversidad y a patrones de producción y de consumo insostenibles (UN, 2014).

La presión sobre la biodiversidad es cada vez mayor, por lo cual su conservación depende de las normativas con que se rigen las ciudades, y de cómo respondan de acuerdo con la transformación del sistema urbano, para abarcar la integridad de los ecosistemas (Wilkinson, Sendstad, Parnell y Schewenius, 2013). Es por esto que la urbanización puede ser vista, en un escenario negativo, como la causa de la destrucción y la fragmentación de los hábitats nativos, en los que se crean otros hábitats que favorecen a especies no nativas y generalistas, que alteran y modifican los regímenes naturales. Esta situación se presenta con más severidad en contextos de barrios

marginales. Además, es alarmante que los países en vías de desarrollo, que poseen la mayor biodiversidad, a la vez, tengan un alto desconocimiento de ella.

Crecimiento informal y pobreza

La pobreza es cada vez más un fenómeno urbano, y esto plantea una problemática crítica para la biodiversidad urbana y la planeación territorial, ya que el urbanismo informal es una de las fuerzas dominantes de crecimiento urbano en los países en desarrollo (UN-Habitat, 2014), que no reconoce el valor ecológico del entorno y presenta altos índices de pobreza, vulnerabilidad y necesidades básicas insatisfechas. Los habitantes en asentamientos precarios ya constituyen alrededor del 32 % de la población urbana en las regiones en desarrollo del mundo, una tendencia que configurará el crecimiento urbano a partir de la formación de nuevos barrios marginales (UN-Habitat, 2013). Eso significa que más del 15 % de la población del mundo sigue siendo vulnerable a la pobreza multidimensional (UN, 2014). Durante el último medio siglo, una serie de intervenciones han tratado de mejorar las condiciones de vida en estos barrios informales, como parte de su compromiso por erradicar la pobreza extrema y el hambre, que forma parte de los Objetivos de Desarrollo del Milenio (PNUD, 2014 y Williams, 2012). Sin embargo, sigue existiendo una falta de estrategias viables para responder a las necesidades de los 2.000 millones de habitantes de barrios informales adicionales, que se espera para el año 2050 (Werthmann, 2011).

Muchos de los asentamientos precarios han evolucionado hasta incorporarse a la ciudad convencional. Esto ha ocurrido con los barrios mejor localizados desde el punto de vista urbano (cerca al centro de la ciudad, a los medios de transporte público y ubicación segura) y que tienen mayor tiempo de existencia. Por el contrario, los

asentamientos de formación reciente, se ubican en áreas de difíciles condiciones urbanísticas, ambientales y de accesibilidad, debido a la escasez de suelos aptos para la urbanización y a recursos financieros para poder acceder a otras alternativas (Centro de Estudios Urbanos y Ambientales [Urbam], 2013).

Desconocimiento de los servicios de los ecosistemas

Las ciudades dependen de los ecosistemas, dentro y fuera del entorno urbano, para una amplia variedad de bienes y servicios que son esenciales para la sostenibilidad económica, social, ambiental y cultural (CBD, 2012). Sin embargo, la falta de información, comprensión y planificación de los efectos de las decisiones sobre el territorio, puede conducir a la pérdida de estos servicios esenciales. Desde un punto de vista económico, esto significa que el uso subóptimo de este ‘capital natural’, resulta en pérdidas innecesarias de bienestar y calidad de vida, disminución en los presupuestos de la ciudad y en las oportunidades de las economías locales (The Economics of Ecosystems and Biodiversity [TEEB], 2011). Además, un tema poco estudiado y de gran importancia es la biología de las especies en ecosistemas urbanos y periurbanos. Este interés por evaluar los impactos de la urbanización en la diversidad, abundancia y función de estas especies es reciente (Alcaldía de Medellín *et al.*, 2014), al igual que el desarrollo de la ecología urbana, como ciencia necesariamente interdisciplinaria, y el reconocimiento de las ciudades como manifestaciones de la ecología humana (Soares *et al.*, Essy, Sanz, da Silva, Albertin y Santos, 2015).

Según la Evaluación de los Ecosistemas del Milenio, el 60 % de los servicios de los ecosistemas son degradados o usados de manera no sostenible, lo cual tiene efectos adversos sobre el bienestar humano (Millenium Ecosystem Assessment

[MEA], 2005), por lo que la protección y el uso sostenible de los ecosistemas ya no son un interés aislado, sino un componente clave del desarrollo sostenible global. La rápida degradación de la capacidad de los ecosistemas para generar servicios exige una mejor comprensión de cómo mantener las funciones del ecosistema, y requiere ampliar este conocimiento a contextos institucionales y de gobernanza. Por esa razón, los ecosistemas deben tenerse en cuenta en la planificación, la gestión y los presupuestos de las ciudades para delinear los costos y beneficios de las diferentes políticas y, de esta manera, tomar decisiones mejor informadas (TEEB, 2011).

Planeación urbana limitada

La expansión urbana tiene un ritmo mucho más acelerado en contextos en los que la capacidad para formular políticas es nula y donde la gobernanza urbana suele no contar ni con recursos económicos ni con recursos humanos capacitados (CBD, 2012). Este hecho conduce a una planeación limitada frente a un territorio lleno de complejidades, en donde las soluciones son sesgadas y no reconocen aspectos relevantes como la conservación de la biodiversidad o el crecimiento de los asentamientos informales. Por otra parte, no reconocen las complejas interacciones entre el patrón urbano y los procesos ecológicos que se producen en múltiples escalas. Para entender cómo las poblaciones de especies, y las características de una comunidad, cambian en respuesta al desarrollo urbano, se debe ampliar el conocimiento acerca de las razones y los efectos de la estructura del ecosistema y sus funciones en el paisaje urbano (Alberti, 2005).

Elander y otros autores (2005) hacen un estudio en algunas ciudades suecas sobre la importancia de integrar la biodiversidad a la planificación urbana, y algunos hallazgos evidencian que los planes de las ciudades se centran habitualmente en

aspectos muy generales de la biodiversidad, que son difíciles de implementar a escala local. Además, existe una mala comprensión de la biodiversidad pues se refieren más a estructuras verdes y aspectos culturales asociados a la recreación, y no al proceso ecológico que implica, ni a sus interacciones en diferentes escalas.

Motivaciones para conservar la biodiversidad en las ciudades

En los ecosistemas urbanos dominados por el hombre, la conservación de la biodiversidad puede ser un asunto controversial (Dearborn y Kark, 2010); la razón se debe a que existen diferentes percepciones, definiciones, mediciones y valoraciones acerca de la biodiversidad que llevan a la conservación. Además, al saber que la intención no es restaurar las zonas urbanizadas de nuevo a un estado natural y prístino, el objetivo de conservar y reconstruir hábitats dentro de las ciudades tiene múltiples motivaciones (Faeth, Bang y Saari, 2011). Según Dearborn y Kark (2010) estas podrían estar relacionadas con la preservación de la biodiversidad local, la creación de pasos intermedios hacia hábitats no urbanos, la comprensión y facilitación de respuestas al cambio ambiental, el mejorar la educación ambiental, el proporcionar servicios del ecosistema, el cumplir con responsabilidades éticas y el mejorar el bienestar humano. Razones que complementan los enfoques ecológicos, económicos, culturales, sociales, políticos y del cambio climático, que nos darán un punto de partida para entender la integralidad de la biodiversidad urbana, como lo veremos más adelante.

Biodiversidad urbana y procesos ecológicos

La biodiversidad es un componente importante de cualquier sistema ecológico, que promueve la

diversidad funcional y mejora la estabilidad ecológica al influir en la resiliencia y la resistencia a los cambios ambientales y, por lo tanto, es crucial para la calidad de vida en general. En este contexto, los espacios urbanos verdes lentamente han sido reconocidos como hábitats locales importantes en las ciudades (Chapin, Zavaleta, Eviner, Naylor, Vitousek, Reynolds, Mack, 2000; Barrico, Azul, Morais, Coutinho, Freitas y Castro, 2012).

El paisaje urbano muestra algunos patrones interesantes con respecto a la diversidad de plantas y animales (CBD, 2012):

- › El número de especies de plantas de las zonas urbanas a menudo se correlaciona con el tamaño de la población humana, más aún de lo que hace con el tamaño de la zona de la ciudad.
- › La edad de la ciudad afecta la riqueza de especies; las grandes ciudades, de mayor edad, tienen más especies de plantas que las grandes ciudades, más jóvenes.
- › La diversidad se puede correlacionar con la riqueza económica.
- › El 20 % de las especies de aves del mundo y el 5 % de las especies de plantas vasculares se producen en las ciudades.
- › En promedio, el 70 % de las especies de plantas y el 94 % de las especies de aves que se encuentran en las zonas urbanas son nativas de la región circundante.

La importancia y la singularidad de la biodiversidad urbana se deriva de sus características especiales (Müller *et al.*, 2010): las condiciones físicas y ecológicas exclusivas de las ciudades; el mosaico mezclado y hábitat a pequeña escala; la combinación de especies autóctonas e introducidas que crean un hábitat recombinante con su propia dinámica ecológica; y la presencia de tipos de

hábitats y comunidades biológicas que son significativamente diferentes de otros que ocurren en otras partes (Lugo, 2014).

De los diez países con mayor biodiversidad mundial, cinco están en América Latina: Brasil, Colombia, Ecuador, México y Perú, que también comparten la cordillera de los Andes, que es la zona con mayor biodiversidad del mundo. En América Latina viven alrededor del 27% de los mamíferos del mundo, así como también el 34% de su vegetación, 37% de sus reptiles, 47% de sus aves y el 47% de sus anfibios (UN-Habitat, 2010).

Servicios de los ecosistemas y bienestar humano

Los ecosistemas ofrecen innumerables beneficios para el sustento del desarrollo social y económico, así como para la mitigación del cambio climático (Elmqvist, Fragkias, Goodness, Güneralp, Marcotullio, McDonald y Wilkinson, 2013; Gómez-Baggethun y Barton, 2013). Al tener en cuenta los servicios de los ecosistemas, las ciudades tienen la oportunidad de hacer algunos cambios muy positivos: el ahorro en los costos municipales, el impulso a las economías locales, la mejora de la calidad de vida y el asegurar los medios de vida a su población. En este contexto, las áreas urbanas verdes son una parte vital del paisaje, dado que proporcionan contacto con la vida silvestre, lo cual trae beneficios socioecológicos adicionales a la calidad de vida (Barrico *et al.*, 2012 y Rincón-Ruíz, Echeverry-Duque, Piñeros, Tapia, David, Arias-Arévalo y Zuluaga, 2014).

Los servicios de los ecosistemas urbanos se han clasificado de varias formas, pero para esta revisión nos guiaremos en las cuatro categorías descritas por Haase y colaboradores (MEA, 2005; Cowling, Egoh, Knight, O'Farrell, Reyers, Rouget y Wilhelm-Rechman, 2008; TEEB 2011;

Haase, Larondelle, Andersson, Artmann, Borgström, Breuste y Kabisch, 2014):

- › Servicios de aprovisionamiento que incluyen salidas de material de los ecosistemas, incluidos los alimentos, el agua, las plantas medicinales y otros recursos.
- › Servicios de regulación que mantienen funciones tales como la calidad del aire y del suelo, las inundaciones, el agua de lluvia y el control de enfermedades.
- › Servicios de hábitat y de apoyo que proporcionan espacios de vida para los organismos, y mantienen la diversidad vegetal y animal.
- › Servicios culturales que incluyen beneficios socioecológicos, psicológicos y cognitivos como la recreación, la estética y el turismo (TEEB, 2011).

Las comunidades humanas menos favorecidas, como lo plantean los Millenium Ecosystem Assessment (MEA, 2005) y el TEEB (2010), son generalmente las más afectadas por la transformación de los ecosistemas. Debido a su dependencia inmediata y las problemáticas asociadas con la pobreza y la desigualdad, hacen que se dé una tendencia a la existencia de conflictos socioambientales.

Mediante la identificación y la comprensión del valor de estos beneficios, los planificadores, educadores, ciudadanos, gestores y demás tomadores de decisión, pueden avanzar hacia la creación de una ciudad sostenible. A largo plazo, el mantenimiento de los ecosistemas es la solución más rentable para satisfacer las necesidades humanas, en especial si estos servicios son de carácter insustituible.

Planeación urbana y gestión integral

Las ciudades tienen un papel clave en el suministro de servicios, la construcción y disposición

de establecimientos, en enfrentarse a las desigualdades y en gestionar el medio ambiente como aporte a la salud humana. Estas están ubicadas en ambientes clave próximas a ríos, estuarios, manglares y bosques, entre otros. Por lo tanto, estas suelen desarrollarse en escenarios cruciales para la conservación biológica, hecho que pone de manifiesto la importancia de la planificación de urbes al considerar la vida silvestre (Soares, 2012). El ideal de esta planificación es que contenga herramientas que integren beneficios mutuos: como la salud de los seres humanos y la de la biodiversidad (CBD, 2012), por lo que existen grandes oportunidades para facilitar los patrones de crecimiento sostenible, así como la gestión de la biodiversidad y los servicios del ecosistema (Alberti, 2005).

Según Elander y otros autores (2005), la estructura física del paisaje urbano se puede dividir en cuatro categorías: 1) edificios, 2) calles, 3) plazas, estructura técnica (como el suministro de electricidad, agua o sistemas de alcantarillado) y 4) la estructura verde. Esta última se define como todas las tierras blandas (no duras) y sin desarrollar. La estructura verde es multifuncional, pues como hemos visto va de lo social a las funciones ecológicas. En relación con la biodiversidad, la estructura verde puede aumentar en el paisaje urbano la conectividad entre hábitats en diferentes escalas biológicas, aunque esta se caracteriza por los hábitats residuales en etapas tempranas sucesivas, la invasión de especies exóticas y las zonas verdes aisladas (Niemelä, 1999 y Elander *et al.*, 2005).

Las ciudades tienen una gran responsabilidad en cuanto a mejorar las condiciones de los asentamientos informales, al igual que con la planificación y con la gestión urbana orientada a la disminución de los impactos ambientales (Niemelä, 1999 y; Soares *et al.*, Santos, Sanz, Sanz y Albertín, 2016). Algunas estrategias y herramientas

parciales que hace UN-Habitat (2014) son: mejorar las condiciones actuales de los barrios, proporcionar vivienda asequible y adecuada, contar con una regulación jurídica acorde a las necesidades, racionalizar el espacio urbano para el crecimiento futuro y prevenir la formación de barrios marginales. A estrategias como estas, hay que sumarles las consideraciones desde la biodiversidad como crear empleos verdes, garantizar la capacidad de recuperación ante el cambio climático o, servicios públicos asequibles, entre otros (Iclei, 2010).

En materia local, Colombia ya tiene algunos avances en generación de política pública integral como la Política Nacional para la Gestión de la Biodiversidad y los Servicios de los Ecosistemas (Política Nacional para la Gestión Integral de la Biodiversidad y los Servicios Ecosistémicos [PNGIBSE], 2012), y que fue el punto de referencia para construir una política pública en biodiversidad y servicios ecosistémicos locales para Medellín, como ejercicio pionero en la implementación de esta política nacional (Alcaldía de Medellín *et al.*, 2014) o la Política Pública de Ecurbanismo y Construcción Sostenible para Bogotá (Alcaldía Mayor de Bogotá, D. C. *et al.*, 2014).

Enfoques de la biodiversidad urbana

La biodiversidad, y las funciones y servicios que de ella se derivan, constituyen una dimensión dinámica de la realidad planetaria. Por tanto, hablar de su conservación o uso sostenible requiere de un enfoque adaptativo basado en el aprendizaje social. Entender la biodiversidad como componente fundamental de los sistemas socioecológicos, cuya dinámica atraviesa por diferentes fases o ciclos adaptativos, obliga a fortalecer un enfoque de trabajo integrado de diferentes perspectivas (Rincón-Ruíz *et al.*, 2014).

Además de los procesos biológicos, la biodiversidad urbana es una evidencia de la transformación histórica del territorio, establecida tanto por aspectos sociales y culturales, tales como el comportamiento y las percepciones, como por las condiciones geográficas, económicas y políticas, que al conceptualizarlas e implementarlas dentro del ordenamiento del territorio, dibujan el paisaje en múltiples escalas, tiempos y actores (Ignatieva, 2010 y Müller *et al.*, 2010). En cuanto a la literatura de la biodiversidad urbana, se define el concepto teniendo en cuenta el grado de intervención humana y la escala espacial, y se resalta la importancia de la biodiversidad en el contexto urbano, así como su influencia y conexión multiescalar (Nowak, 2010; Arellano y Halffter, 2003 y CBD, 2012). Lo anterior se traduce a una biodiversidad que trasciende las escalas global (*hotspot* de biodiversidad), nacional

(Parques Nacionales Naturales), regional (áreas protegidas), de áreas periurbanas (parques naturales públicos), local (retiros de quebradas, cerros), barrial (antejardines, separadores viales) y sub-barrial (terrazas y balcones verdes).

Para esto es necesario tener una perspectiva integrada de lo que implica la biodiversidad urbana vista desde varios enfoques (ver Tabla 1), así como se muestra en las contribuciones que se consolidaron en “La Declaración de Erfurt” en 2008, en donde claramente existe un abanico de enfoques necesarios para entender la importancia y la función de la biodiversidad urbana, y de llevar esto a la práctica local (Müller *et al.*, 2010). Los enfoques son los siguientes: investigación y evaluación de la biodiversidad en zonas urbanas; aspectos culturales y sociales; cambio climático; y diseño y planificación de la biodiversidad urbana.

Tabla 1.
Definición de los enfoques de biodiversidad urbana

Enfoques	Definición de los enfoques de biodiversidad urbana	Referencia
Concepto 1 Científico	Desde la visión clásica de la biología, la biodiversidad urbana puede ser descrita en términos de riqueza, abundancia, composición y distribución espacial de las especies y las interacciones entre sus componentes, en hábitats controlados o condicionados por las sociedades humanas. También es vista como el componente de cualquier sistema ecológico que promueve la diversidad funcional y mejora la estabilidad ecológica al influir en la resiliencia y la resistencia a los cambios ambientales.	Andrade y Wills (2010) Martín-López, González, Díaz, Castro y García-Llorente (2007) Arellano y Halffter (2003) Salas y Ortega (2005)
	El reconocimiento de los patrones espaciales y temporales de la biodiversidad por medio de la cantidad de especies que utiliza un mismo hábitat o recurso (diversidad <i>alfa</i>), o la respuesta de los organismos a la heterogeneidad del espacio (diversidad <i>beta</i>), están determinadas por los procesos históricos y geográficos que actúan en lo regional (diversidad <i>gamma</i>).	Hooper, Chapin, Ewel, Hector, Inchausti, Lavorel y Schmid (2005) Chapin <i>et al.</i> , (2000) Barrico <i>et al.</i> , (2012)
Concepto 2 Cultural	Las oportunidades que la ciudad ofrece para la biodiversidad dependen mucho más del valor percibido por las personas por razones culturales, recreativas, de amenidad, de identidad de lugar o de salud física y mental. Es por esto que el desarrollo cultural de la humanidad influencia la biodiversidad urbana. A su vez, es el primer y principal contacto de la población mundial con la naturaleza, y es clave en la conformación cultural de las percepciones y actitudes de los ciudadanos.	Millard (2010) Shwartz, Turbé, Simon y Julliard (2014) Voigt y Wurster (2015)

Concepto 3 Social	Las prestaciones sociales clave de la conservación de la biodiversidad urbana son la calidad de vida y el bienestar humano en términos de seguridad, material básico para la buena vida, la salud personal y comunitaria, las buenas relaciones sociales y la libertad de elección y de acción. La biodiversidad puede actuar como un agente para volver a conectar a los ciudadanos con su entorno de vida y con la creación de conciencia de su responsabilidad social hacia la conservación.	MEA (2005) Cilliers (2010) Kinzig, Warren, Martin, Hope y Katti (2005)
Concepto 4 Económico	El valor que se le adjudica a la biodiversidad está referido a la importancia en cuanto a sus funciones ecosistémicas. Este valor intrínseco de los procesos naturales se pone en juego en la sociedad al asumir el costo en que se incurriría si no existieran, y por lo tanto, en los recursos que se podrían dedicar a la creación de su ideal ecológico.	Kinzig <i>et al.</i> , (2005) Dearborn y Kark (2010) Azqueta, Alviar, Domínguez y O'ryan, (2007) Cilliers (2010) Pearce (2007)
Concepto 5 Cambio climático	<p>El clima local, los suelos, los procesos urbanos, la dispersión de semillas y la distribución espacial de la vegetación se combinan, junto con el cambio climático, para producir la diversidad biológica de las ciudades. La biodiversidad urbana promueve estabilidad ecológica al influir en la resiliencia y la resistencia a los cambios ambientales.</p> <p>El cambio climático amenaza la biodiversidad urbana ya que representa una presión adicional que podría cambiar el funcionamiento del ecosistema, la distribución espacial y la composición de especies (con los cambios en el nivel del mar, las interacciones biológicas, la composición de la atmósfera, las inundaciones, las sequías, la frecuencia de incendios, entre otros).</p>	Nowak (2010) Wilby y Perry (2006) De Olivera, Balaban, Doll, Moreno-Peñaranda, Gasparatos, Iossifova y Suwa (2011) Thomas, Cameron, Green, Bakkenes, Beaumont, Collingham, Hughes (2004) Walther, Post, Convey, Menzel, Parmesan, Beebee y Bairlein (2002) McCarty (2001) Barrico <i>et al.</i> , (2012)
Concepto 6 Político	El manejo ideal de la biodiversidad ocurre por medio de la interfaz ciencia y política, es decir, por medio de la relación directa del conocimiento y la toma de decisiones. Para esto es necesario la investigación sobre el territorio, sus umbrales de cambio y los riesgos derivados de estos para, de esta forma, fortalecer la gobernanza.	Andrade y Wills (2010) Bello, Báez, Gómez, Orrego, Nägele (2014) Doornbos (2001)
Concepto 7 Planeación urbana	El futuro de los paisajes biodiversos depende directamente de un enfoque integrado, en la cooperación de diferentes actores y la educación en los diferentes niveles. Sin embargo, los enfoques y prácticas de planificación urbana actuales, generalmente carecen de los conocimientos ecológicos y la comprensión de sus impactos y consecuencias. Los gobiernos municipales pueden beneficiarse de un enfoque integrado de planificación urbana con una comprensión ecológica para abordar los problemas relacionados con la biodiversidad.	Niemelä (1999) Ignatieva (2010) CDB (2012)
Concepto 8 Colombia	<p>Teniendo en cuenta el contexto colombiano, se debe considerar que hay varios aspectos claves para los ejercicios de valoración como herramienta para la gestión del territorio.</p> <p>Para asegurar una toma de decisiones más equilibrada es fundamental reconocer todos los valores asociados con la biodiversidad y la necesidad urgente de decisiones ajustadas a las dinámicas del cambio global, el auge de nuevas iniciativas para el desarrollo de instrumentos económicos que sustenten la biodiversidad en la lógica del mercado, y el creciente número de controversias y debates que sitúan a la sociedad en disputas sobre el uso del territorio y los modelos de desarrollo económico.</p>	Rincón-Ruiz (2014) Christie, Fazey, Cooper, Hyde, Kenter (2012) Carrizosa (2006) Sánchez, Díaz, Formisano (2003) TEEB (2010)

Fuente: elaboración propia con base en la revisión bibliográfica de biodiversidad urbana presentada en la columna de referencias

Enfoques de los servicios de los ecosistemas urbanos

Adoptar un enfoque de servicios ecosistémicos permite a las ciudades dimensionar su dependencia sobre las áreas naturales de soporte, así como reconocer que la conservación de los ecosistemas urbanos incrementa el bienestar humano, reduce futuros costos asociados a la gestión del riesgo, activa las economías locales y permite identificar oportunidades o *trade-offs* entre las propuestas de planeación, las políticas formuladas y las decisiones de infraestructura (TEEB, 2011).

Evidencia de la relevancia de algunos servicios ecosistémicos en la ciudad son (Haase *et al.*, 2014):

- › La reducción local de la contaminación atmosférica (Gómez-Baggethun *et al.*, 2013)
- › Las reducciones en el efecto isla de calor urbano (Schwarz, Lautenbach y Seppelt 2011)
- › Los beneficios directos para la salud, tales como la menor prevalencia de asma infantil temprana (Lovasi, Quinn, Neckerman, Perzanowski y Rundle, 2008), reducción de la

mortalidad, y mejoras generales de salud (Maas, Verheij, Groenewegen, Vries y Spreeuwenberg, 2006; Mitchell y Popham, 2008)

- › Conocimiento ecológico público mejorado y conciencia de los retos de la sostenibilidad.

Desde el concepto de biodiversidad, las funciones de los ecosistemas son entonces el intermedio entre los procesos de los ecosistemas y los servicios de los mismos (de Groot, 1992). Un esfuerzo sustancial de investigación en servicios de los ecosistemas se despliega en la actualidad en el orden nacional e internacional (ver Tabla 2). Sin embargo, sigue faltando un enfoque coherente e integrado para una aplicación práctica del concepto de funciones de los ecosistemas en la planificación, la gestión y la toma de decisiones (International Council for Science [ICSU], United Nations Educational, Scientific and Cultural Organization [Unesco], United Nations University [UNU], 2008). La comprensión de cómo funcionan los ecosistemas urbanos, cómo cambian, y lo que limita su rendimiento puede colaborar en la comprensión general de los cambios en los ecosistemas y la gobernanza en un mundo que es cada vez más humano (Elmqvist, Alfsen y Collding, 2008; Haase *et al.*, 2014).

Tabla 2.
Definición de los enfoques de servicios ecosistémicos urbanos

Enfoques	Definición de los enfoques de servicios ecosistémicos urbanos	Referencia
Concepto Científico	Servicios ecosistémicos son el subconjunto de funciones ecológicas (físicas, químicas y biológicas) que son directamente relevantes para el bienestar humano. Ejemplos de funciones de los ecosistemas incluyen la provisión de hábitat para la vida silvestre, el ciclo del carbono, la descomposición, la productividad primaria y el ciclo de nutrientes.	Haase <i>et al.</i> , (2014) Kremen (2005) de Groot, Wilson y Boumans (2002) de Groot, Alkemade, Braat, Hein y Willems (2010)
Concepto 2 Cultural	Los servicios culturales incluyen beneficios socioecológicos y no materiales (además de psicológicos, cognitivos, simbólicos e intelectuales) que las personas obtienen del contacto con sus alrededores, tales como recreación, estética, turismo, valores de lugar, el sentido de comunidad y la identidad, la salud física y mental, la cohesión social y los valores educativos.	Haase <i>et al.</i> , (2014) TEEB (2011) Haines-Young y Potschin (2013) Chiesura (2004) Chan, Satterfield y Goldstein (2012)

Concepto 3 Social	Las zonas urbanas proporcionan una serie de beneficios para mantener y mejorar la vida humana y la calidad de vida con los servicios de los ecosistemas urbanos. Los servicios de aprovisionamiento incluyen las salidas de material de los ecosistemas, incluidos los alimentos, el agua, las plantas medicinales y otros recursos que contribuyen directamente al bienestar humano.	TEEB 2011 Gómez-Baggethun <i>et al.</i> , (2013) Haase <i>et al.</i> , (2014)
Concepto 4 Económico	Recursos naturales vistos como medio de producción de bienes y servicios de los ecosistemas. La pérdida de servicios de los ecosistemas en las zonas urbanas a menudo implica costos económicos de una forma u otra. El uso subóptimo de este 'capital natural' resulta en pérdidas innecesarias en el bienestar local, los presupuestos de la ciudad y las oportunidades de negocio. Métodos como el costo evitado, por ejemplo, muestran la pérdida de la vegetación urbana que conduce a mayores costos de energía en refrigeración en la temporada de verano.	TEEB 2010 Boyer y Polasky (2004) Tyrväinen, Pauleit, Seeland y de Vries (2005) Escobedo, Kroeger y Wagner (2011) McPherson, Nowak, Heisler, Grimmond, Souch, Grant y Rowntree (1997) Chaparro y Terradas (2009) Daily y Ellison (2002)
Concepto 5 Cambio climático	Con el aumento de la intensidad y frecuencia de los problemas ambientales que afectan a las zonas urbanas, como consecuencia del cambio climático, los servicios de los ecosistemas pueden cumplir un papel importante, y mantener altos niveles de biodiversidad para el aumento de la resiliencia, la resistencia y la capacidad de adaptación en las ciudades. La contribución de los servicios de los ecosistemas para aumentar la resistencia a los choques se puede denominar como una forma de valor seguro.	Kremen (2005) Haase <i>et al.</i> , (2014) Meehl y Tebaldi (2004)
Concepto 6 Político	La investigación es crucial para adquirir conocimientos sobre los servicios de los ecosistemas y desarrollar sus enfoques para la gestión integral. Sin embargo, los hallazgos deben ser transferidos de manera efectiva, de la esfera científica a la formulación de políticas, para mitigar la pérdida de biodiversidad y la degradación de los ecosistemas. La aplicación incluye la sensibilización y la comunicación, la planificación estratégica y el desarrollo de herramientas.	Haase <i>et al.</i> , (2014) Gómez-Baggethun <i>et al.</i> , (2013)
Concepto 7 Planeación urbana	La planificación urbana puede servir como un instrumento eficaz para reducir los impactos negativos de la urbanización sobre los servicios de los ecosistemas. Sin embargo, estos solo pueden ser integrados a la política y la planificación después de comprender las relaciones entre biodiversidad, procesos ecológicos y las funciones y servicios de los ecosistemas. Debido al débil reconocimiento de los servicios de los ecosistemas en la política urbana y la planificación en la mayoría de ciudades, se prioriza en el avance de herramientas espaciales en combinación con el análisis multicriterio en la evaluación y valoración de los servicios del ecosistema urbano.	Gómez-Baggethun <i>et al.</i> , (2013) TEEB (2011) Haase <i>et al.</i> , (2014)
Concepto 8 Colombia	El contexto ambiental del país es heterogéneo (múltiples realidades en el territorio por la diversidad de actores), dinámico (conflictos entre valores e intereses que cambian, en algunos casos, transformándose en nuevas realidades), complejo (múltiples variables, actores y relaciones entre estos) y conflictivo (relaciones conflictivas entre actores). Este contexto exige un abordaje de la realidad desde la perspectiva de la complejidad que reconozca las diferencias asociadas a múltiples lenguajes de valoración.	Rincón-Ruiz (2014) Carrizosa (2003) Carrizosa (2014) Martínez-Alier (2005)

Fuente: elaboración propia con base en la revisión bibliográfica de servicios ecosistémicos urbanos presentado en la columna de referencias

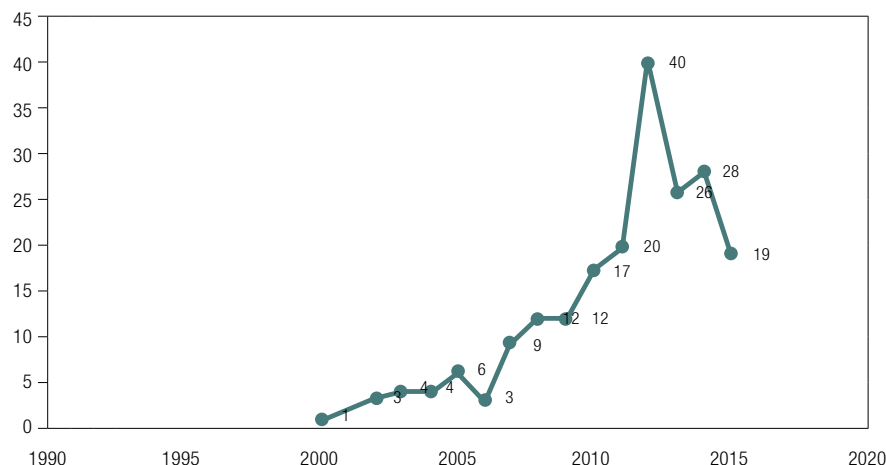
Análisis de ciudades

Al tener una visión integral de los enfoques de la biodiversidad y los servicios ecosistémicos urbanos, claves para comprender la relación entre los habitantes de las ciudades y su entorno, aparece un escenario emergente de crecimiento informal en el cual domina la tendencia a la expansión urbana que vimos anteriormente. Si bien no todos los pobres urbanos residen necesariamente en tugurios (UN-Habitat, 2014), es claro que existe una correlación directa entre informalidad y pobreza, donde ambas terminan siendo causa y efecto la una de la otra. Por un lado, la informalidad urbana nace como una consecuencia de la falta de recursos de estos habitantes para acceder a la ciudad formal. Por el otro, como por pobreza se entiende también un bajo nivel de educación y de condiciones de salud, un hábitat degradado conlleva por sí solo a un empeoramiento de las condiciones de pobreza (UN-Habitat, 2013) y de su entorno físico.

Son recientes y pocas las investigaciones que articulan biodiversidad urbana con asentamientos informales (ver Figura 3). De igual forma, las alternativas de planeación existentes o propuestas en estos escenarios apenas están siendo consideradas. Por esta razón, se propone seleccionar tres ciudades que cumplan con las siguientes características:

- › Ciudades con alta biodiversidad, con especies endémicas, y con iniciativas de los gobiernos por implementar políticas de biodiversidad urbana (ver Figura 4).
- › Ciudades con altas dinámicas de migración de nuevos pobladores en asentamientos espontáneos, no consolidados, y en escenarios de alta vulnerabilidad (ver Figura 5).
- › Ciudades donde el Gobierno haya propuesto múltiples estrategias para mejorar la calidad de vida y déficit de vivienda accesible y segura.

Figura 3.
Publicaciones de biodiversidad urbana y asentamientos informales por año



Fuente: elaboración propia con base en análisis bibliométrico en el metabuscador SCOPUS (2015)

Figura 4.
Hotspot de Biodiversidad mundial, 1999



Fuente: elaboración propia con base en Conservation International Mittermeier, Myers, Mittermeier y Robles (1999)

Figura 5.
Población en asentamientos informales ubicadas en zonas urbanas por países, 2012



Fuente: elaboración propia con base en United Nations Statistics Division, Millennium Development Goals [UNSD] [MDG] (2012)

A partir de estas características se seleccionaron las siguientes ciudades:

- › Río de Janeiro: tiene la experiencia de haber sido sede del Convenio de Diversidad Biológica Río 92 y de Río +20. La ciudad está localizada en un ecosistema único llamado Mata Atlántica, que se caracteriza por biomas de elevada diversidad biológica, que contienen un amplio número de especies endémicas, y que se encuentran bajo extrema amenaza por factores como la urbanización y la agricultura, entre otros (Soares *et al.*, 2016). Río posee los escenarios de crecimiento informal más impactantes, denominados favelas (ver Figura 7, ciudad número 1).
- › Ciudad del Cabo: es uno de los *hotspots* de biodiversidad en mayor estado de amenaza, y posee un nivel de migración de hasta 130 nuevos habitantes por día (Goldberg, Kula y Mhlalisi, 2009). Tiene varias experiencias y proyectos pilotos en biodiversidad, y es la sede del ICLEI-Gobiernos Locales por la Sostenibilidad (International Council for Local Environmental Initiatives) que es una alianza global que aspira conciliar el desarrollo

urbano con la conservación de los ecosistemas y el uso sostenible de los recursos naturales (ver Figura 8, ciudad número 2).

- › Medellín: localizada en los Andes septentrionales es considerada como una ciudad con alta biodiversidad. Ya tiene una propuesta de Política de Gestión Integral de Biodiversidad y Servicios Ecosistémicos urbanos (Alcaldía de Medellín *et al.*, 2014) y alberga escenarios de crecimiento informal en sus laderas (ver Figura 9, ciudad número 3).

Estas fueron las tres principales ciudades en que se basó esta revisión (ver Figura 6) pero se agregan algunos casos relevantes de planeación en las ciudades de Bangalore, México D. F., Mumbai, Curitiba y Singapur (ver Figura 10). Los principales portales de información, y punto de partida para realizar los análisis de las ciudades fueron <http://www.rio.rj.gov.br> para Río de Janeiro; <https://www.capetown.gov.za> para Ciudad del Cabo; y para Medellín <https://www.medellin.gov.co>. Por su parte, los mapas son elaboración propia con base a la cartografía que cada municipalidad de la ciudad ofrece por medio de los portales mencionados.

Figura 6. Hotspot de biodiversidad (1999) y población en asentamientos informales en zonas urbanas por países (2009)



Fuente: elaboración propia

Figura 10.

Ficha de análisis de las ciudades de Río de Janeiro, Ciudad del Cabo, Medellín y algunos referentes específicos de Bangalore, México D. F., Mumbai, Curitiba y Singapur

RÍO DE JANEIRO

ESTADO: Río de Janeiro - PAÍS: Brasil

Se localiza en un área de relieve accidentado, unida a la diversidad de la ocupación urbana del suelo, a la mata atlántica y la presencia del mar, que produce diferentes microclimas, cuencas y hábitats



Fundación de la Ciudad año: 1565	EXTENSIÓN CIUDAD 1.225 km ²	ÁREA URBANA 645 km ²	ÁREA NO URB. 580 km ²	ÁREA INFORMAL 106 km ²	DENSIDAD POBLACIONAL 4.781 hab./km ²	
HABITANTES 2013 6'320.446	2ª ciudad + poblada de Brasil	HABITANTES cond. pobreza 1'390.498	22% de la población	Razones del crecimiento informal necesidad de vivir cerca al lugar de trabajo	IDH 0,8	Espacio público 58 m ² /fiso
Áreas protegidas urbanas 30%	Huella de carbono 3'600.000 Tonaladas	P I B 176.630 millones dólares	Tasa natalidad 13,3	Mortalidad infantil 13,5	Tasa analfabetismo 2,94 %	

La ciudad de Río de Janeiro se divide administrativamente por:
5 Áreas de Planificación (AP) 16 regiones
33 Regiones administrativas (AR) 161 barrios

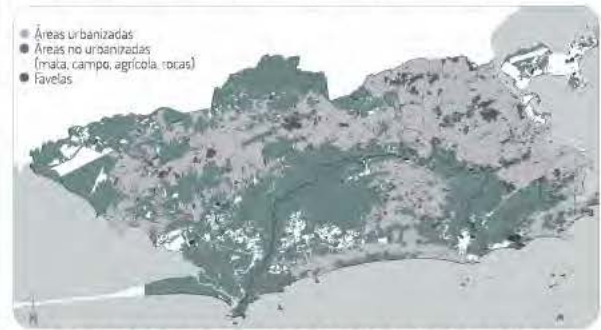


MATA ATLÁNTICA:
Es uno de los biomas más ricos en biodiversidad y más amenazados del planeta. Se caracteriza por ser un mosaico de selvas densas, abiertos y mojados, bosques secos deciduos y semideciduos, gran altitud de pastizales, pantanos y marismas. Hoy sólo queda el 8,5% de los bosques originales, del cual el 72% de la población brasileña vive en ellos. El estado de Río de Janeiro posee el 20% de su superficie cubierta por este ecosistema.



FAVELAS:
Son los aglomerados subnormales, casas dispuestas de manera desordenada y densas, carecen de infraestructura básica, servicios públicos y de derechos de propiedad, situadas en áreas geológicamente inadecuadas o ambientalmente frágiles. La geografía escarpada de Río determina la configuración de las favelas visibilizándolas y evidenciando los contrastes de las clases sociales. Las primeras favelas datan de 1885. También es el nombre de una planta que crece en los morros (*Chlidascolus quercifolius*). De allí el nombre de estos asentamientos informales.

Registro de especies en el ecosistema de la Mata Atlántica (más no en la ciudad)	Plantas +20.000	P. Endémicas +8.000	Mamíferos 270	Aves 992	Anfibios 372	Peces 350
--	--------------------	------------------------	------------------	-------------	-----------------	--------------



PROGRAMAS DE GOBIERNO Y AUTORIDADES AMBIENTALES

- SECRETARÍA DE ESTADO DE AMBIENTE**
Promover Desarrollo Sostenible integrado
- Agenda Café: control de contaminación / uso de energías renovables / reciclaje
- Agenda Azul: manejo de recursos del agua / eficiencia del uso de los recursos / valoración de sereno (BQ)
- Agenda Verde: Proteger bosques / Inclusión social a través del acceso a servicios / Empleo Verde / Asesoría de la secretaría para "compra asistida" de vivienda para quienes la perdieron / PSA / Unidades de conservación municipal
- SECRETARÍA DE ESTADO DE OBRAS**
Proveer de infraestructura para el desarrollo social y económico
- Urbanización de comunidades de bajos ingresos.
- Reasentamientos de habitantes de zonas amenazadas por deslizamientos.
- SECRETARÍA DE ESTADO DE VIVIENDA**
Mejorar el déficit de vivienda - "Mi casa, mi vida"
(Conservación de recursos naturales: topografía, cuerpos de agua, árboles)
- IPP, Instituto Municipal de Urbanismo Pereira Passos**
- CATÁLOGO DE PROGRAMAS DE INCLUSIÓN**
- Huertas Comunitarias (jardines comunitarios, pague) / - Reforestación (reducir riesgos de ocupación en r) / - Educación Ambiental en Áreas de reforestación
- Los Buñolinos de Río (formación agentes amb) /
- RIO + SOCIAL: la mejora de la calidad de vida
- Gestión de la Tierra: diálogo cotidiano con las organizaciones y los líderes de cada comunidad, identificando necesidades y la creación de nuevos canales de participación y diálogo con el gobierno
- Gestión de información e Institucional
- PACTO DO RIO: integración de sectores de la sociedad en la administración pública como estrategia clave para luchar contra la desigualdad**

- MINISTERIO DE MEDIO AMBIENTE**
- AGENDA LOCAL 21**
Herramienta de planificación participativa para la construcción de sociedades sostenibles. Combina métodos de protección del medio ambiente, justicia social y eficiencia económica
- Plan Local para el Desarrollo Sostenible
ZONIFICACIÓN ECOLÓGICA ECONÓMICA
Instrumento de planificación ambiental regional para las negociaciones democráticas entre las agencias gubernamentales, el sector privado y la sociedad civil en un conjunto de políticas públicas para el desarrollo sostenible y actividades ambientales de acuerdo a las características compatibles (restricciones y posibilidades) de cada uno de ellos delimita.
- SUPERINTENDENCIA DE BIODIVERSIDAD Y FLORESTA**
- Programa de incentivo a la creación e implementación de Unidades de Conservación Municipal (Conflictos: áreas protegidas y las poblaciones)
- Productos de SOCIO BIODIVERSIDAD: Proyecto uso sostenible de Jucara palma como estrategia para la Conservación del Bosque Atlántico
- ENLADES DE CIUDADANÍA: Soluciones colectivas a los problemas ambientales identificados y la participación de escuelas y comunidad
- FAVELA - BAIRRO**
Estrategia de intervención urbanística en busca de la integración social y el proceso de ciudadanía plena de sus habitantes por medio de infraestructura y equipamientos de servicios públicos necesarios para transformar las favelas en barrios formales de la ciudad.
A través de una competencia de diseño busco el mantenimiento de las viviendas existentes, la configuración de una estructura urbana principal (saneamiento y accesibilidad), introducción de calles, plazas, la participación de la comunidad en las diversas etapas del programa y solución de los problemas de riesgo físico-ambiental. Cada favela recibe una agencia descentralizada - Centro de orientación social y de urbanismo.

REFERENTES BIODIVERSIDAD Y CRECIMIENTO INFORMAL

- PARQUE E INSTITUTO SITIÉ**
Ubicado en la favela Volga, siendo un basurero de 16 toneladas, hoy es resultado de 8 años de procesos de limpieza, reforestación, educación, desestimulación del crecimiento y trabajo con la comunidad. La misión es transformar áreas degradadas en espacios públicos sostenibles integrando el medio ambiente, artes y tecnología para la integración de diferentes generaciones y clases sociales.
- FUNDACIÓN SOS MATA ATLÁNTICA**
Promueve la conservación de este ecosistema estimulando acciones para el desarrollo sostenible a través de la movilización, la capacitación y el fomento de la ciudadanía ambiental.
- VIVE EN LA MATA.
Promoción de actividades de conciencia ambiental para todo público por medio de un camión adaptado que recorre la ciudad
- CLICKARVORE:
Promueve la recuperación de los bosques con la participación de los ciudadanos a través de internet y con una amplia red de socios (patrocinadores, propietarios, vivero)
- Simulación participativa para la gestión colectiva de la conservación de la Biodiversidad y la inclusión social**
Modelo de resolución de conflictos, basado en simulaciones para prever, visualizar y analizar el impacto de las acciones individuales en el ambiente, con el fin de modelar la gestión colectiva y apoyar la negociación entre las partes, incitando a los participantes a crear soluciones innovadoras a problemas complejos.
(Se basa en el juego de rol y simulaciones basadas en agencias)



FUENTES: busca que jóvenes de comunas 8, 9 y 12 reconozcan y transformen su territorio a través del trabajo en red y de procesos colaborativos. En la línea de Biodiversidad: Descubrimos los secretos de las plantas, los animales y los suelos de nuestros barrios. Proponemos acciones ambientales sostenibles para el aprovechamiento de los recursos locales. Investigamos desde lo que pasa en la huerta de las casas hasta cómo podemos crear fuentes de energía alternativa. Busca que jóvenes de comunas 8 y 12 reconozcan y transformen su territorio a través del trabajo en red y de procesos colaborativos. En la línea de Biodiversidad: Descubrimos los secretos de las plantas, los animales y los suelos de nuestros barrios. Proponemos acciones ambientales sostenibles para el aprovechamiento de los recursos locales. Investigamos desde lo que pasa en la huerta de las casas hasta cómo podemos crear fuentes de energía alternativa.

CIUDAD DEL CABO

PROVINCIA: Occidental del Cabo-PAÍS: Sudáfrica

ciudad
2°

Se sitúa en uno de los hotspots de biodiversidad mundial más amenazados. Posee una costa de 307 km, dos cadenas de montañas, colinas y llanuras de tierras bajas y soporta una amplia gama de ecosistemas naturales.



La Ciudad del Cabo se divide administrativamente por: 190 Suburbios (barrios)

Fundación de la Ciudad año 1652	EXTENSIÓN CIUDAD 2.461 km ²	ÁREA URBANA 446,8 km ²	ÁREA RURAL 2.014 km ²	ÁREA INFORMAL 18,14 km ²	DENSIDAD POBLACIONAL 1529 hab./km ²	
HABITANTES 2011 3.740.025	2° ciudad + poblada de Sudáfrica	HABITANTES cond. pobreza 635.804	17% de la población	Razones del crecimiento informal Migración desde Cabo Oriental por pobreza y desigualdad	IDH 0,82	Espacio verde 160 m ² /hab.
Áreas protegidas urbanas 16 reservas naturales	Huella de carbono 1.250.000 toneladas	PIB 58.863 millones dólares	Tasa de natalidad 13	Mortalidad infantil 9	Tasa analfabetismo 1,8%	



REGIÓN FLORAL DEL CABO:

Posee un parque nacional y dos sitios de patrimonio mundial (Parque Nacional de Table Mountain y Robben Island). Ciudad del Cabo tiene una de las mayores densidades de especies amenazadas en cualquier área metropolitana en la tierra. 16 Reservas Naturales de la ciudad están conservando los ecosistemas amenazados en la ciudad. De los 18 tipos de ecosistemas de la ciudad, 11 están en peligro crítico y 3 en peligro. De los 23 tipos de vegetación, 6 son endémicas de la ciudad.



ASENTAMIENTOS INFORMALES:

Se ha multiplicado en los últimos años, debido al crecimiento de la población y una alta tasa de inmigración de aproximadamente 48.000 personas por año. Las condiciones físicas, la ubicación en zonas marginales, los servicios y la infraestructura inadecuada, plantean riesgos significativos para la salud pública y ambiental. Los fuertes vientos de verano alimentan incendios en las chozas y en invierno, la inundación anual aumenta el riesgo de enfermedades transmitidas por el agua. A estos asentamientos se les conoce como shack (choza).

Plantas 3.350	Insectos 111	Mamíferos 41	Aves 250	Reptiles 48	Anfibios 24	Peces 24
-------------------------	------------------------	------------------------	--------------------	-----------------------	-----------------------	--------------------

- Áreas urbanizadas
- Áreas no urbanizadas
- Shacks



PROGRAMAS DE GOBIERNO Y AUTORIDADES AMBIENTALES

PROGRAMA DE RENOVACIÓN URBANA

- Promover desarrollo económico local para aliviar la pobreza y el desempleo
- Apoyar la educación, la formación y desarrollo de competencias
- Crear un entorno urbano de calidad

Ligado a la Infraestructura, al desarrollo socio-económico y de seguridad se vincula un Desarrollo Ambiental que promueve el uso de los recursos naturales de manera eficiente. Áreas verdes urbanas. La conciencia y la gestión ambiental. La conservación y protección de los sitios botánicos básicos. La gestión y el desarrollo costero.

DIRECCIÓN DE ASENTAMIENTOS HUMANOS

Programa que desempeña el gobierno local en la provisión de vivienda para población en condición de pobreza. Para esto ha creado opciones de entrega de vivienda para proporcionar servicios básicos iniciales a algunas comunidades tales como: Provisión de vivienda y en asegurar que la utilización de la tierra está bien planificada, dirigida y supervisado. La Dirección ha entregado más de 23.820 viviendas.

ESQUEMA DE ZONIFICACIÓN CIUDAD DEL CABO

Un único esquema de zonificación se ha introducido en la ciudad, en lugar de los esquemas individuales anteriores, con el fin de estandarizar los arreglos de zonificación en toda la ciudad y por lo tanto lograr la coherencia y eficiencia en la misma. La CTZ promueve un fuerte vínculo con los planes espaciales de la ciudad a largo plazo y las políticas de uso del suelo y mejorar su capacidad para prestar servicios eficaces y sostenibles para la gente de Ciudad del Cabo.

INSTITUTO DE MEDIO AMBIENTE Y GESTIÓN DE RECREACIÓN

tiene como objetivo ser la organización del sector público con la promoción de prácticas sostenibles e integradas de gestión ambiental y la recreación en Sudáfrica.

CAPE NATURE

Institución pública con la responsabilidad legal para la conservación de la biodiversidad en el Cabo Occidental a través de la economía de la conservación en los siguientes programas:

Administración de recursos naturales y desarrollo económico local basada en la comunidad / Desarrollo de la Juventud / Investigación de Datos Ambientales / Manejo del Fuego / Manejo de Vida Silvestre / Corresponsabilidad, inclusión de terrenos privados y comunes en el establecimiento de corredores de biodiversidad / Desarrollo del ecoturismo.

IMEP - Política de Integración Ambiental Metropolitana

Marco de estrategias y programas para garantizar el uso sostenible de los recursos y la gestión del entorno para el beneficio de todos.

- La visión de la ciudad para el 2020 guiará la formulación e implementación
- Principios de política general: definiciones, principios, compromisos para la aplicación del IMEP y una serie de instrumentos de política (Adopción de la Agenda Local 21 / Monitoreo ambiental regular / El uso de sistemas de gestión ambiental eficaces y reconocidos / Desarrollo y seguimiento de indicadores de sostenibilidad / Aplicación del Análisis Costo-Beneficio / Adopción y aplicación de principios de la Gestión Ambiental Integrada / Programas de educación ambiental en todos los niveles de gobierno local
- Los enfoques sectoriales abordan temas ambientales específicos como Aire / Suelo / Recurso agua / Fauna y Flora / Herencia Cultural / Vivienda / Infraestructura / Transporte / Energía / Residuos / Economía / Salón ambiental / Educación Ambiental / Seguridad / Gobernanza ambiental
- VIVIENDA: Gestionar expansión urbana informal**, que amenaza los recursos de la ciudad y conducir a colapsos sociales, ambientales y económicos no deseados a través de un área metropolitana más compacto
- GOBERNANZA**: Apoyar a proyectos ambientales impulsados por la comunidad / comunicación abierta entre gobierno local, comunidades e interesados / Promover alianzas para una gobernanza ambiental efectiva
- Inclusión de las comunidades** en el proceso de toma de decisiones.

REFERENTES BIODIVERSIDAD Y CRECIMIENTO INFORMAL

BIO NET - ICLEI

- En un esfuerzo por proteger el hotspot de biodiversidad, la ciudad utiliza metodologías de planificación de conservación para definir la mejor configuración para una Red de Biodiversidad (BioNet). En el diseño del BioNet, se puso de relieve el papel de humedales, cursos de agua y corredores para garantizar la conectividad entre hábitats remanentes.
- La promoción, creación y gestión de espacios abiertos es un componente crítico en el éxito y el funcionamiento de esta herramienta. Además, el objetivo es iniciar un proceso mediante el cual se utiliza la vegetación indígena local apropiada para fines hortícolas, proporcionando un hábitat para la flora y fauna local.
- El BioNet resultante se está integrando en el Marco de Desarrollo Territorial para la ciudad, garantizando así que los usos del suelo están planeados según las áreas críticas de biodiversidad.

SUSTAINABLE LIVELIHOODS FOUNDATION

Esta fundación tiene como propósito mejorar las posibilidades para la realización del potencial humano en la ciudad emergente.

- Economía Informal de la Biodiversidad: Transmisión de proyectos de conservación y programas de desarrollo de economías locales en la selección de la biodiversidad local para lograr mejores intervenciones económicas y respuestas culturales evitando extracción ilícita en áreas protegidas.
- Mapeo de la Biodiversidad: Desarrollo de un proceso metodológico y herramientas para la evaluación comparativa de la biodiversidad local para futuros esfuerzos de conservación.
- Estudio de Red Ciudadana: Entender papel que desempeña la sociedad civil en la conformación de los entornos urbanos. Esto puede ser o bien a través de la participación directa en los espacios urbanos y verdes.
- Herbanisation: Busca paisajes urbanos verdes en zonas económicamente marginadas y volver a conectar miembros de la comunidad con las plantas medicinales y el conocimiento indígena.

Vista general de la ciudad



Viviendas del Programa de Renovación Urbana



Proyecto 'Herbanisation'



FUENTES: busca que jóvenes de comunas 8, 9 y 12 reconozcan y transformen su territorio a través del trabajo en red y de procesos colaborativos. En la línea de Biodiversidad: Descubrimos los secretos de las plantas, los animales y los suelos de nuestros barrios. Propiciamos acciones ambientales sostenibles para el aprovechamiento de los recursos locales. Investigamos desde lo que pasa en la huerta de las casas hasta cómo podemos crear fuentes de energía alternativa. Busca que jóvenes de comunas 8, 9 y 12 reconozcan y transformen su territorio a través del trabajo en red y de procesos colaborativos. En la línea de Biodiversidad: Descubrimos los secretos de las plantas, los animales y los suelos de nuestros barrios. Propiciamos acciones ambientales sostenibles para el aprovechamiento de los recursos locales. Investigamos desde lo que pasa en la huerta de las casas hasta cómo podemos crear fuentes de energía alternativa.

MEDELLÍN

DEPARTAMENTO: Antioquia - PAÍS: Colombia



Se asienta en la parte más ancha de la región natural del Valle de Aburrá, en la cordillera central de los Andes, siendo el mayor centro urbano de tal ramal andino. Lo surca el río Medellín que la atraviesa de sur a norte.



Fundación de la Ciudad	EXTENSIÓN CIUDAD	ÁREA URBANA	ÁREA RURAL	ÁREA INFORMAL	DENSIDAD POBLACIONAL
año 1616	380,6 km ²	105 km ²	270,4 km ²	13,5 km ²	3001 hab./km ²

HABITANTES 2014	2 ^o ciudad + poblada de Colombia	HABITANTES cond. pobreza	18,7% de la población	Razones del crecimiento informal	IDH	Espacio público
2'464.322		461.708		desplazamiento por presión de grupos armados	0,6	3,97 m ² /hab.

Áreas protegidas urbanas	Huella de carbono	PIB	Tasa natalidad	Mortalidad infantil	Tasa analfabetismo
44,39 %	3'500.000 Toneladas	43.462 millones dolares	11,7	9,25	3,17 %

La ciudad de Medellín se divide administrativamente por:

6 Corregimiento (rural)	249 barrios
16 Comunas (urbano)	20 Áreas Institucionales

Buscamos en la ciudad



BIODIVERSIDAD:

Medellín está ubicada dentro de los Andes septentrionales (siendo uno de los lugares más ricos en biodiversidad). La ciudad cuenta con cinco áreas protegidas, de las cuales tres son urbanas. La biodiversidad y sus servicios ecosistémicos no están uniformemente distribuidos en el territorio de Medellín. Esto se debe a las condiciones naturales del hábitat y a los procesos locales y globales de ocupación, transformación y alteración de los ecosistemas.

Comunidad Popular



ASENTAMIENTOS PRECARIOS:

Desarrollo de asentamientos de tipo informal que presentan diferentes estados de consolidación y localizados en áreas de alta pendientes y de alta vulnerabilidad geotécnica. La ocupación informal en ladera es una consecuencia directa de la violencia rural y de la incapacidad del estado de garantizar el acceso a la vivienda a todos los nuevos habitantes que llegan a la ciudad. En este contexto, las laderas representan el destino natural de aquella población que, desplazada del campo, no ha podido integrarse a la ciudad.

Plantas	Insectos	Mamíferos	Aves	Reptiles	Anfibios	Peces
2603	1346	76	485	44	30	44



- Áreas urbanizadas
- Áreas no urbanizadas
- Barrios, restos, residuos viales
- Asentamientos informales

PROGRAMAS DE GOBIERNO Y AUTORIDADES AMBIENTALES

JARDÍN CIRCUNVALAR
como parte del Cinturón Verde Metropolitano es una estrategia para la transformación integral de las zonas de borde, donde se encuentra lo urbano y lo rural de la ciudad.
• Control de la expansión con una visión integral del desarrollo
• Vivienda digna, segura, sostenible y accesible
• Espacio público influyente y estructurador del territorio
• Sostenibilidad integral del territorio (agropecuario, sucesional, mercadeo, nutricional)
• Conectar el territorio con calidad

PRIMED - Programa Integral de Mejoramiento de Barrios Subnormales de Medellín
El PRIMED fue una exitosa experiencia en el ámbito local, fortaleciendo procesos de participación ciudadana, unificando la ciudad mediante la integración de los barrios subnormales y propiciando el mejoramiento de la calidad de vida de los pobladores en estos sectores.
1^o construcción de confianza entre las comunidades y el Estado
2^o construcción de la capacidad técnica en el ámbito local

PUI - PROYECTO URBANO INTEGRAL
Es un instrumento de intervenciones urbanas estructurales que apuntan a implementar políticas públicas en zonas con marginalidad, segregación, pobreza y violencia, mediante acciones articuladas desde la gestión interinstitucional que lidera la coordinación entre secretarías y entidades municipales, para ejecutar sinérgicamente programas sociales y proyectos de intervención

Plan Estratégico Habitacional de Medellín 2020 - PEHMED
Es una herramienta de política pública que busca orientar el quehacer de los actores del sistema habitacional a partir de la definición de una visión que apuesta por territorios integrados, incluyentes, habitables y equitativos. Está dirigido a la población en condiciones de pobreza, vulnerabilidad y precariedad y le apuesta a mejorar la calidad de vida.



PGIBSE - Propuesta de Gestión Integral de la Biodiversidad y Servicios Ecosistémicos para Medellín
Construcción de una política pública en biodiversidad y servicios ecosistémicos para Medellín, para adelantar un proceso de gestión integral que involucre el diseño, ejecución y monitoreo de acciones para su conservación. La propuesta busca ser un aporte para la ciudad y la región con base en la consideración de los avances en generación de conocimiento y en las acciones realizadas en conservación de la biodiversidad y servicios ecosistémicos, proponiendo un marco estratégico y operativo para la implementación de la política. Actualmente está consolidando la mesa interinstitucional de actores en Biodiversidad Urbana y Bienestar Humano.

PARQUE CENTRAL DE ANTIQUIA
• Es una estrategia de gestión y ordenamiento urbano - regional, que busca la conservación de la biodiversidad y la sostenibilidad de bienes y servicios ambientales de la región central de Antioquia.
• Se concibe como un sistema de áreas y no como una sola área protegida.
• Parque Central de Antioquia comprende un área de 884.555 hectáreas y está conformado por once municipios.
• Por lo tanto, agrupa los esfuerzos de todas las entidades ambientales para proteger los ecosistemas que circundan los diez municipios del Valle de Aburrá y otros 27 de sus alrededores.

PAM - Plan Ambiental de Medellín
Fortalecer la planeación, la gestión interinstitucional y el desarrollo de programas y proyectos ambientales, liderado por Secretaría del Medio Ambiente a través de los principales instrumentos que guían la acción ambiental de Medellín, como son: El Plan Ambiental de Medellín -PAM- que es el instrumento técnico, metodológico y operativo del Sistema de Gestión Ambiental de Medellín -Sigam-, que define y desarrolla el marco estratégico de actuación tendiente a estabilizar, equilibrar y cualificar los procesos sociales y culturales y de intercambio de recursos naturales y ambientales que se establecen entre Medellín y los territorios vecinos.



REFERENTES BIODIVERSIDAD Y CRECIMIENTO INFORMAL

TERRITORIO EXPANDIDO
Proyecto del Parque Explora y la Secretaría de la Juventud en busca de que los jóvenes de las comunas 8, 9 y 12 de Medellín reconozcan y transformen su territorio a través del trabajo en red y de procesos colaborativos.
• Cartografía Social /- Electrónica Creativa /- Laboratorio de Comunicaciones
• Biodiversidad (Propician acciones ambientales sostenibles para el aprovechamiento de los recursos locales)

HUERTA COMUNITARIA: Pinares de Oriente
Por iniciativa de los propios habitantes, debido su origen y vocación campesina implementan huertas comunitarias lideradas por la mesa de desplazados de la comuna 8 y apoyado por entidades como la Secretaría de Gobierno, la Empresa de Desarrollo Urbano, la Universidad Nacional sede Medellín, entre otras, para el mejoramiento y optimización de los sistemas productivos, con el fin de aportar a la seguridad alimentaria mediante la formación y el fortalecimiento de la vocación agrícola de la población.

REHABITAR LA MONTAÑA
• Es un estudio que se centra en el conflicto de la expansión urbana y el entorno natural de las laderas de Medellín. Esta situación resulta particularmente crítica en las partes altas de las laderas del norte y centro del valle, caracterizadas por un alto grado de amenaza geológica, donde se concentran los procesos de urbanización informal.
• El objetivo es desarrollar estrategias y procesos para un hábitat sostenible, que pueden ser implementados por medio de un modelo de gestión inclusivo y participativo a través de 5 proyectos piloto que son:
1^o Anticipar desastres. Alarmas, sensores y sistemas de evacuación.
2^o Mitigar el riesgo. Manejo de agua lluvia y estabilización de taludes.
3^o Desincentivar la ocupación. Restauración ecológica y silvicultura.
4^o Desincentivar la ocupación. Agricultura urbana y sistemas agroforestales.
5^o Direccionar el crecimiento. Lotes con servicio y adecuación del entorno.



FUENTES: busca que jóvenes de comunas 8, 9 y 12 reconozcan y transformen su territorio a través del trabajo en red y de procesos colaborativos. En la línea de Biodiversidad. Descubrimos los secretos de las plantas, los animales y los suelos de nuestros barrios. Propiciamos acciones ambientales sostenibles para el aprovechamiento de los recursos locales. Investigamos desde lo que pasa en la huerta de las casas hasta cómo podemos crear fuentes de energía alternativa. Busca que jóvenes de comunas 8, 9 y 12 reconozcan y transformen su territorio a través del trabajo en red y de procesos colaborativos. En la línea de Biodiversidad. Descubrimos los secretos de las plantas, los animales y los suelos de nuestros barrios. Propiciamos acciones ambientales sostenibles para el aprovechamiento de los recursos locales. Investigamos desde lo que pasa en la huerta de las casas hasta cómo podemos crear fuentes de energía alternativa.

OTROS REFERENTES...



A continuación, se resaltan algunos referentes de programas o actividades en ciudades que representan un **aporte de herramientas y criterios a la conservación de la biodiversidad en la ciudad y mejoren la calidad de vida de los habitantes de estos contextos de crecimiento informal**. Desde usos tradicionales, innovadores, de restauración, de incentivos y de tomas de decisión en la busca de la sostenibilidad de las ciudades y sus formas de vida.
Fuente de los proyectos: CDB, 2012

BANGLORE

1



MEDICINA TRADICIONAL EN BARRIOS INFORMALES

Es de las ciudades de más alto crecimiento poblacional en la India y se estima que entre el 30 y 40 % de la población habita en barrios marginales. Se caracteriza porque en estos contextos tienen un promedio de 11 árboles por hectárea que son fuente nutricional y de alto valor medicinal, además de muchos servicios socioculturales, como tareas cotidianas de cocina y de lavado, que se hacen bajo la sombra de los árboles.

La presencia de árboles y plantas medicinales son cruciales en contextos de barrios precarios, pues representan el acceso directo y económico a la medicina tradicional.

De las 46 especies de árboles y 95 especies de arbustos, hierbas y enredaderas documentados en esta ciudad, la gran mayoría son utilizados para satisfacer las necesidades medicinales y nutricionales más comunes.

MÉXICO, D. F.

2



ACCIONES SOBRE EL CAMBIO CLIMÁTICO POR MEDIO DE LA BIODIVERSIDAD

La ciudad implementó un Programa de Acción sobre el clima basado en la biodiversidad:

1º Programa de Techos Verdes

para mejorar la calidad del aire, regular la humedad, reducir las temperaturas y suministrar nuevos recursos de diversidad biológica y cultivos alimentos en las azoteas, adicional a la educación ambiental de sus habitantes. Se otorgan descuentos en el pago del predial.

2º Programa de Rescate de los Ríos Magdalena y Eslava, enfocándose en los riesgos por contaminación, mejorando sus condiciones ambientales y de los barrios cercanos.

3º Programa de restauración de ecosistemas y compensación para el mantenimiento de los servicios ambientales, dando incentivos a la comunidad y a los propietarios que protegen los recursos naturales esenciales y restauran los hábitats degradados.

MUMBAI

3



DE BASURERO A ZONA VERDE

Mumbai genera alrededor de 6.500 toneladas diarias de residuos sólidos urbanos y cerca de 2.400 toneladas diarias de residuos de construcción, los cuales se estuvieron depositando en un vertedero (Gorai) a cielo abierto de 20 hectáreas durante 40 años y con niveles de basura de hasta 26 metros de altura. Está situado cerca a los suburbios occidentales de Mumbai, al lado de un arroyo y cerca de zonas residenciales, causando un daño ambiental significativo convirtiéndose en uno de los lugares más insalubres de la ciudad.

Al clausurarlo se transformó en una zona verde de alta calidad con la posibilidad de instalar una planta de energía con gas metano generado por la basura en descomposición.

El proyecto brindó beneficios para la salud pública, la calidad del agua, el espacio público, la valorización de las propiedades y del estilo de vida al transformar el hábitat de los residentes locales.

CURITIBA

4



2kg BASURA = 1kg ALIMENTOS

La población de Curitiba tuvo un crecimiento exponencial que representó un desafío para la ciudad en cuanto al suministro de alimentos, agua y servicios de saneamiento para sus residentes, en especial los barrios de asentamientos precarios donde proliferaban enfermedades y desechos. Hoy cuenta con 46 áreas protegidas y 64.5 m² por habitante y es considerada referente de una economía ecológica en un país en desarrollo.

El Programa de Intercambio Verde incentiva a que los residentes de los barrios precarios recolecten basura y limpien los alrededores, a cambio de frutas y verduras. Actualmente existen 96 centros de intercambio, que además de **promover una alimentación saludable**, fomenta el hábito de separar los residuos orgánicos, de reciclables. Mensualmente, más de 6.500 personas cambian un promedio de **260 toneladas de basura recogida por 80 toneladas de frutas y verduras, para garantizar la seguridad alimentaria al menos de 8.000 familias**. Actualmente los agricultores del municipio se están asociando para abastecer el programa.

SINGAPUR

5



RED DE PARQUES

Singapur tiene un rico patrimonio natural, más de 10 ecosistemas y es altamente urbanizado con más de 5 millones de personas, con **una tasa de pobreza para 1986 del 10% y hoy es casi inexistente**.

Posee una economía de mercado libre con uno de los PIB más altos del mundo. Su modelo se basa en el crecimiento sostenido de la economía, en la diversificación de sus actividades económicas y productivas, en aumentar la productividad, en la apertura al comercio internacional, en la redistribución del ingreso, en una gran inversión en educación de toda la población, en apoyo a pequeñas empresas a través de créditos, en eficiencia en la gestión estatal, entre otras políticas.

Dos de los parques naturales más importantes del país están ubicados a no más de 15 kilómetros de las zonas comerciales más concurridas. **Son una red de parques conectados a través de toda la isla, lo que permite un fácil acceso a los hábitats variados ricos en flora y fauna**

Criterios y herramientas de planeación

Los criterios y las herramientas de planeación son medios para lograr la comprensión, el desarrollo de estrategias y la intervención en el territorio. Los criterios responden a una visión de ciudad futura, son principios orientadores de hacia dónde quiere ir la ciudad. Por ejemplo, un criterio que forma parte del IMEP (Integrated Metropolitan Environmental Policy) de Ciudad del Cabo, y que forma parte de las metas planteadas por la Unesco, es el Desarrollo Sostenible que busca un equilibrio entre las necesidades ambientales, económicas, sociales y ecológicas. Los criterios o principios dieron orientación y marcos de acción para seleccionar las herramientas más apropiadas para el contexto específico. Estas son instrumentos con los cuales se obtienen efectos y aplicaciones directas sobre el territorio que cumplen con esos criterios. Por ejemplo, el Programa 21 de la ONU que busca promover el desarrollo sostenible (criterio) por medio de un plan detallado de acciones que requieren de atención mundial.

Luego de recopilar los criterios orientadores y las herramientas aplicadas de cada una de las ciudades analizadas, se clasificaron en tres grandes grupos:

- › Biodiversidad: en donde los principales hallazgos responden desde una mirada ambiental. Se encontraron 6 criterios y en respuesta 24 herramientas para su aplicación.
- › Crecimiento informal: estas visiones parten desde el enfoque del déficit de vivienda, la vulnerabilidad de sus contextos y la participación ciudadana. Se hallaron 15 criterios que responden a 23 herramientas de planeación.
- › Integralidad: estos hallazgos son la respuesta tanto desde la biodiversidad, como desde el

crecimiento informal, y que responden simultáneamente a los dos componentes. Se encontraron 9 criterios y 23 herramientas.

Estos 30 criterios y 70 herramientas halladas en programas y proyectos propuestos en las tres ciudades responden, a su vez, a 13 tipologías integrales que revelan la conexión con los enfoques de biodiversidad urbana y de servicios ecosistémicos urbanos vistos anteriormente (científico, cultural, social, económico, cambio climático, político, planeación):

1. Información (cambio climático y político)
2. Monitoreo (cambio climático y político)
3. Educación (científico y cultural)
4. Apropiación ciudadana (cultural, social)
5. Seguridad alimentaria (social y económico)
6. Adaptación (cambio climático)
7. Empleo (social y económico)
8. Uso sostenible (planeación)
9. Vivienda (social y económico)
10. Restauración ecológica (científico, planeación y económico)
11. Espacio público (social, cultural y planeación)
12. Conectividad (científico)
13. Política pública (planeación, político)

Es de aclarar que los criterios y herramientas presentados (las dos primeras columnas de las fichas de análisis de cada ciudad) nacen de dos escalas de planeación con intereses, objetivos, criterios y herramientas muy diferentes. Según Kattán y Valenzuela (2008) la planeación del territorio debe partir de dos análisis territoriales simultáneos, que parten de escalas diferentes y en direcciones convergentes: un análisis de planificación “de afuera hacia adentro” y otro “de adentro hacia afuera”, el cual se denominará en

esta revisión como dinámicas *top down* y *bottom up*, respectivamente.

El *top down* o “de afuera hacia adentro”, es llevado a cabo por lo general por agentes externos al territorio, como es el caso de organizaciones no gubernamentales de carácter nacional o internacional, o instituciones del Estado del mismo orden. Por lo general, las estrategias de planeación y formulación de la política desde el gobierno en materia ambiental parten de la selección de un espacio geográfico, de importancia biofísica y sociocultural, que se constituye en la unidad de planificación e implementación de acciones de conservación a gran escala. Con esto se busca armonizar las acciones con los intereses y las demandas de uso del suelo para el desarrollo económico, lo cual implica una gestión sobre espacios naturales, paisajes rurales y entornos urbanos (Bejarano, 2014 y Urbina-Cardona y Agudelo, 2011).

Algunas estrategias de planeación en esta escala institucional, adicionales a las ya presentadas, y que vale la pena mencionar son:

- › La Estructura Ecológica Principal (EEP): es la red de espacios y corredores que sostienen y conducen la biodiversidad y los procesos ecológicos esenciales por medio del territorio, en sus diferentes formas e intensidades de ocupación, dotándolo al mismo tiempo de servicios ambientales para el desarrollo sostenible (Andrade, Mesa, Ramirez y Remolina, 2008).
- › Infraestructura verde: es una red estratégicamente planificada de espacios naturales y seminaturales y otros elementos ambientales diseñados y gestionados para ofrecer una amplia gama de servicios ecosistémicos. Incluye espacios verdes (o azules si se trata de ecosistemas acuáticos) y otros elementos físicos en áreas terrestres (naturales, rurales y urbanas) y marinas (Tzoulas, Korpela, Venn,

Yli-Pelkonen, Kaźmierczak, Niemelä y James, 2007).

- › Mejoramiento integral de barrios en Colombia: es una estrategia para reducir la pobreza urbana y para la integración e inclusión de los asentamientos precarios dentro de la estructura funcional y productiva de la ciudad (Ministerio de Vivienda, Ciudad y Territorio; o Conpes 3604 de 2009)
- › Política pública de ecourbanismo y construcción sostenible de Bogotá: su objetivo general es reorientar las dinámicas de urbanismo y construcción de Bogotá con un enfoque de desarrollo sostenible: 1) lograr que en toda decisión de arquitectura, urbanismo y construcción se incorporen prácticas sostenibles; 2) fortalecer la capacidad de respuesta institucional para la aplicación de prácticas sostenibles en urbanismo y construcción; 3) promover incentivos que permitan que el sector de la construcción incorpore gradualmente criterios de sostenibilidad; 4) lograr la apropiación de las prácticas de ecourbanismo y construcción sostenible por parte de los diferentes sectores sociales (Alcaldía Mayor de Bogotá D. C. *et al.*, 2014).
- › Criterios ambientales para el diseño y construcción de vivienda urbana: se busca contribuir al desarrollo sostenible de las áreas urbanas, con un conjunto de propuestas de gestión ambiental y de enfoque principalmente preventivo. Se centran en la atención de los principales problemas ambientales de la vivienda urbana, al ser identificados desde la etapa del diseño de la vivienda. Así mismo, se incluyen propuestas para las etapas de construcción y uso de la vivienda, con lo cual se desea contribuir a mejorar la salud y la calidad de vida de la población colombiana, en especial de los grupos más vulnerables (Ministerio de Ambiente y Desarrollo Sostenible, 2012a y 2012b).

Ahora es preciso aterrizar estas estrategias en nuestro escenario de interés que son los asentamientos informales, ya que se presentan como estrategias generalizadoras que consideran las problemáticas de estos contextos y de sus habitantes a una escala muy amplia sin tener en cuenta múltiples peculiaridades y complejidades de estos territorios espontáneos (Urbam, 2013).

El *bottom up* o “de adentro hacia afuera” resulta cuando la planificación se realiza a partir de procesos locales, desde las aspiraciones y las expectativas de distintos actores locales dentro de un mismo territorio (Kattán y Valenzuela, 2008). Dado que los intereses de quienes ocupan porciones de un gran territorio están definidos en gran medida por las necesidades de permanencia en el mismo, las metas locales por lo general incluyen:

- › Incremento en la participación en la toma de decisiones sobre el uso de la tierra.
- › Incremento en la seguridad y soberanía alimentaria.
- › Resolución de conflictos por el acceso a recursos.
- › Mantenimiento de atributos singulares de importancia simbólica.
- › Recuperación de funciones críticas para la calidad de vida.
- › Prevención de desastres.

El punto de convergencia de ambas escalas, define un escenario ideal para articular criterios y herramientas con una visión de integralidad hacia el uso y la conservación de la biodiversidad en las ciudades, por medio de lo que llamaremos en esta revisión como “acciones locales para la biodiversidad en contextos informales”, y que explicaremos a continuación.

Acciones locales para la biodiversidad

Para traducir los criterios abstractos de la biodiversidad en herramientas aplicables en lo práctico, o en acciones, los conocimientos deben hacerse ajustables al contexto local y regional (Elander *et al.*, 2005), deben ser definidos por sus propios habitantes y acompañados por instancias institucionales. Dicho de otra forma, se busca poner en relieve los procesos de transformación que surgen desde el *bottom up* (organizaciones de base) y el *top down* (políticas públicas o entidades) en ámbitos urbanos y rurales, y valorar esta convergencia territorial y social que permite la integración de la comunidad, la academia, las organizaciones de base, las políticas públicas y el sector privado (Urbam, 2013) para el desarrollo de acciones precisas acerca de la biodiversidad en contextos de crecimiento informal.

Tal como dicen Andrade y Wills (2010), ya no se trata de mantener los esquemas tradicionales de generación de conocimiento público basado exclusivamente en estructuras estatales burocráticas, que definieron sus prioridades y sus campos de investigación y de acción en una perspectiva *top down*, a partir del conocimiento de unos pocos expertos. Se requiere reconceptualizar dichos esquemas hacia formas de generación de conocimiento cooperativo, con la conformación de redes en las que participen actores gubernamentales, privados y de la sociedad civil, con el objetivo de lograr que el conocimiento generado sea legítimo y efectivo.

Por lo anterior se formula la siguiente reconceptualización multinivel, que será punto de partida para la propuesta de acciones para la biodiversidad: 1) el crecimiento informal, desde una mirada *bottom up*, ya que son los habitantes que viven en estos contextos los principales

planeadores de su territorio; 2) la biodiversidad urbana, vista desde *top down*, ya que son los gobiernos, instituciones y demás organizaciones las que tienen conocimiento y herramientas

de la biodiversidad a una escala general; 3) la gobernanza integral como el elemento integrador de las dos primeras, que orienta la toma de decisiones (ver Tabla 3).

Tabla 3.

Bottom up: inclusión del crecimiento informal. *Top down*: planeación de la biodiversidad urbana. Gobernanza integral como elemento integrador de ambos flujos de relaciones

Inclusión del crecimiento informal <i>Bottom up</i>	Planeación de la biodiversidad urbana <i>Top down</i>
<p>En estos contextos informales la migración tiene diferentes lugares de procedencia, por lo que presenta un grado alto de diversidad cultural, la concurrencia de varias formas de conocimiento, y el diálogo y traducción de saberes, que se constituyen en aspectos básicos para la construcción de acuerdos de gestión en los espacios de la biodiversidad (Andrade y Wills, 2010). En este sentido, el conocimiento como una forma de capital social, y su posible movilización en procesos de toma de decisiones, se constituye en un elemento central de la capacidad adaptativa y de resiliencia en los sistemas socioecológicos (Walker y Salt, 2006).</p> <p>Cuanto más locales sean las prácticas de planificación y de diseño, mejores serán los resultados en términos de conservación de la biodiversidad, ya que los planificadores locales suelen estar mejor informados y son potencialmente más flexibles para reaccionar ante los desafíos particulares (CBD, 2012).</p>	<p>Ciudades, gobiernos nacionales, académicos y organizaciones internacionales han elaborado una amplia cartera de herramientas políticas, directrices, proyectos e instituciones que promueven la preservación de la diversidad biológica (CDB, 2012). La gestión exitosa de la biodiversidad y de los servicios de los ecosistemas puede basarse en un compromiso de escala múltiple, de sectores múltiples y de múltiples interesados directos (Elander <i>et al.</i>, 2005 y CDB, 2012). Los esfuerzos para esta gestión van a provenir de todos los sectores y niveles de toma de decisiones (CDB, 2012), en donde la cooperación es importante para sincronizar y armonizar acciones multiescalares (internacional, nacional, subnacional y local) y multidimensional (en el ámbito ambiental, de planeación, de movilidad, de educación, de economía y de nutrición), siendo los gobiernos locales los que tienen mandatos fundamentales en términos de impuestos y distribución de las inversiones para la infraestructura de las ciudades, esenciales para que cualquier presupuesto municipal ecológico funcione (ICLEI, 2010 y CDB, 2012).</p>
Referente de procesos de planificación <i>Bottom up</i>	Referente de procesos de planificación <i>Top down</i>
<ul style="list-style-type: none"> • “Participate”-knowledge from the margins for post-2015: <p>Es una red de 18 organizaciones de investigación participativa que trabaja con los grupos pobres y marginados en 29 países.</p> <p>Sus objetivos son evidenciar las perspectivas de los que están en la pobreza en los procesos de toma de decisiones, por medio de la investigación participativa, y asegurar que las personas marginadas tienen un papel central en la toma de decisiones y la generación de conocimiento, comprensión y relaciones para el bien público global.</p> <p>Algunas actividades incluyen:</p> <ul style="list-style-type: none"> • La creación de Ground Level Panels (GLP) que consolida la experiencia de las personas en situación de pobreza hacia conclusiones en torno al futuro del desarrollo y producen sus propias recomendaciones. • Procesos visuales con acceso a cámaras para facilitar la comprensión de su cotidianidad como forma de investigación. 	<ul style="list-style-type: none"> • ICLEI- Gobiernos Locales por la Sustentabilidad: <p>Es una asociación internacional de gobiernos locales y metropolitanos comprometida con la construcción de un futuro sostenible. Promueve la acción local para la sostenibilidad global y apoya ciudades para que sean resistentes, eficientes en recursos, biodiversidad, baja emisión de carbono sostenible, infraestructura inteligente y desarrollar una economía verde urbana inclusiva.</p> <p>Tienen múltiples programas de apoyo:</p> <ul style="list-style-type: none"> • Por medio de Local Action for Biodiversity (principal referente para la propuesta de este trabajo) reconoce el papel de los gobiernos locales en la gestión sostenible de la biodiversidad urbana, en 5 pasos: evaluación de la biodiversidad, compromiso político, planificación, aprobación política e implementación

- Facilitar un grupo de investigación participativa global con talleres metodológicos para la reflexión, la innovación y la documentación de los procesos involucrados. Estas actividades son desarrolladas bajo enfoques metodológicos participativos.

La capacidad que tienen las personas que viven en la pobreza y la marginación para crear conocimiento como evidencia de sus propios problemas y para reconocer el valor de ese conocimiento por medio de procesos de investigación participativa, puede resultar en una iniciativa de investigación, en donde los participantes crean su propio espacio en el debate mediante la participación de los propios miembros de la comunidad, así como en grupos de interés externos.

- Urban Biosphere Initiative (URBIS): una búsqueda para generar ciudades con mayor capacidad de recuperación socioecológica en el contexto del cambio ambiental global. La iniciativa se alinea con los esfuerzos internacionales más amplios para aplicar el enfoque por ecosistemas y construir economías verdes urbanas.

- Urban Biodiversity and Ecosystem Services (URBES): fue un proyecto de investigación sobre los vínculos entre la urbanización, servicios de los ecosistemas y la biodiversidad.

- Global Biodiversity Information Facility (GBIF): es una red voluntaria de biodiversidad nacional, regional y temática en diferentes países, que proporciona los medios para acceder a los datos científicos en Internet.

Gobernanza integral para la conservación de la biodiversidad en contextos informales

Young (1996) define la gobernanza como: “Una función social cuyo desempeño es crucial para la viabilidad de todas las sociedades humanas; se centra en la gestión de complejas interdependencias entre los actores (ya sean individuos, corporaciones, grupos de interés, o agencias públicas) que participan en la toma de decisiones interactivas y, por lo tanto, la adopción de medidas que afectan el bienestar de los demás” (p. 2). La gobernanza integral es un fenómeno de múltiples ámbitos como el familiar, el comunitario, en el barrio, la ciudad, el pueblo, la región, la nación, o el contexto global (Elander *et al.*, 2005).

La inclusión de la sociedad civil y de los grupos de interés son vitales en las iniciativas de políticas gubernamentales locales para la gestión efectiva de la biodiversidad (Elander *et al.*, 2005). Además, dado que los grupos de interés y los actores locales tienen una influencia directa sobre esta gestión, los mecanismos de política deben diseñarse e implementarse en conjunto con iniciativas sociales, con el fin de crear redes adaptativas y policéntricas (Barthel, Colding, Elmqvist y Folke, 2005).

Fuente: elaboración propia (2015)


Kit de herramientas

Luego de haber profundizado en los flujos del crecimiento informal como *bottom up*, la biodiversidad urbana como *top down*, y el elemento que los integra por medio de la *gobernanza ambiental*, se presentan a modo de Kit de herramientas (ver Figura 11), las acciones locales para

la biodiversidad en contextos informales. Cada una de ellas intenta dar respuesta a ambos flujos por medio de diferentes experiencias y referentes de proyectos o programas, algunos ya presentados en el análisis de las ciudades, solo que esta vez se enfocan en el cumplimiento de las acciones locales para la biodiversidad en contextos informales (ver Tabla 4).

Figura 11.

Kit de herramientas de las Acciones locales para la biodiversidad en contextos informales



Fuente: elaboración propia (2015)

Tabla 4.
Kit de herramientas

Herramienta número 1 - Información	
<p>Para cualquier proceso de gestión de la biodiversidad, el punto de partida es el estado de conocimiento acerca del territorio, es decir, la información existente para comprender las características específicas de la ecología sociodemográfica y el desarrollo urbano local antes de llevar a cabo investigaciones en el campo. Bases de datos sobre temas ecológicos nacionales, regionales y locales pueden proporcionar información valiosa. Por otra parte, las encuestas existentes, discos, fotos, mapas, proyectos y estudios relacionados con los ecosistemas de la ciudad y los cambios ambientales también pueden ser valiosos. En ausencia de datos disponibles públicamente, entrevistas con varios expertos y ciudadanos experimentados pueden dar una alusión general de la situación (de Oliveira, Shih, Wan-yu, Moreno-Peñaranda y Phillips, 2014).</p>	
<i>Bottom up-Referentes</i>	<i>Top down-Referentes</i>
<p>Cartografía Social-(Medellín).</p> <p>Programa Territorio Expandido Laboratorio de prácticas barriales. A partir de las herramientas cartográficas y la elaboración de mapas, se potencia los procesos de lectura crítica de las territorialidades y empoderamiento de la comunidad.</p> <p>http://www.parqueexplora.org/territorioexpandido</p>	<p>Sistema Municipal de Información Urbana-(Río de Janeiro)</p> <p>Recopilar, gestionar, integrar y actualizar el conjunto de información sobre la ciudad, establecida en un canal eficiente de comunicación entre las agencias con el fin de apoyar las políticas públicas de la administración municipal.</p> <p>http://www.rio.rj.gov.br/web/ipp/siurb</p>
Herramienta número 2 - Monitoreo	
<p>Se trata de la observación y supervisión del estado de parámetros sobre el territorio para detectar eventuales cambios, anomalías, oportunidades y presiones. La observación va dirigida tanto a los componentes naturales del territorio, como a los cambios físicos del entorno como la expansión urbana por nuevos habitantes.</p>	
<i>Bottom up-Referentes</i>	<i>Top down-Referentes</i>
<p>Guardianes ambientales-(Río de Janeiro)</p> <p>Como parte del programa de inclusión social de la municipalidad, se busca la promoción de la observación y conciencia ambiental de las comunidades involucradas.</p> <p>http://www.rio.rj.gov.br/web/ipp/programas-de-inclusao-da-prefeitura</p>	<p>El índice de la Biodiversidad en la ciudad-(Singapur)</p> <p>Herramienta de autoevaluación para vigilar y evaluar el progreso de las ciudades en la conservación y mejora de la biodiversidad con 23 indicadores en tres componentes: la biodiversidad nativa, los servicios de los ecosistemas y de gobierno, y gestión de la biodiversidad</p> <p>http://cbc.ICLEI.org/cbi</p>
Herramienta número 3 - Educación	
<p>Andrade y Wills (2010) señalan que hay que tener especial atención en educar e informar a los ciudadanos y tomadores de decisiones sobre los méritos de la preservación de la biodiversidad y la protección de la naturaleza, así como también en temas de expansión urbana, usos del suelo e implantación de las viviendas con respecto a su entorno. McKinney (2002) establece que un público bien informado puede actuar como el medio más importante para promover la conservación eficaz de las especies nativas.</p>	
<i>Bottom up-Referentes</i>	<i>Top down-Referentes</i>
<p>A Mata Atlântica é Aqui-(Río de Janeiro).</p> <p>Camión adaptado para servir de escenario de actividades educativas y culturales que recorre diferentes comunidades, con el objetivo de estimular la diversión y el interés para que los niños y los adultos adopten actitudes sostenibles.</p> <p>https://www.sosma.org.br/projeto/a-mata-atlantica-e-aqui/</p>	<p>Desarrollo de la Juventud-(Ciudad del Cabo)</p> <p>El uso de actividades como una herramienta para el desarrollo de los jóvenes por medio de la transmisión de conocimiento sobre el patrimonio, la comprensión de su importancia y el aprendizaje de habilidades para su conservación.</p> <p>http://www.capenature.co.za/care-for-nature/kid-zone/get-educated/</p>

Herramienta número 4 - Apropiación ciudadana

El reconocimiento de los habitantes de un territorio como ciudadanos por medio de la apropiación es vital para la gestión de su entorno, tanto para la biodiversidad como para el crecimiento informal, pues son estos actores lo que tienen influencia directa en las condiciones físicas, por el uso y manejo que le dan a su territorio. Estos contextos informales resultan ser socialmente autoorganizados, muchos grupos de intereses y colectivos trabajan para cumplir objetivos.

Bottom up-Referentes

Civic Network Study-(Ciudad del Cabo).

Es un programa de la Fundación de Medios de Vida Sostenibles que busca la comprensión del papel que desempeña la sociedad civil en la conformación de los entornos urbanos y cómo la “red de relaciones” es fundamental para tomar medidas y poner nuevos temas en la agenda de la ciudad. Pero también para crear cierta autonomía en la sociedad civil en relación con los actores estatales y privados. El objetivo final es comprender mejor cómo se juega la colaboración entre el Estado y la sociedad civil.

<http://livelihoods.org.za/projects/civic-network-study>

Top down-Referentes

PRIMED-Programa Integral de Mejoramiento de Barrios Subnormales-(Medellín)

Acciones de intervención construidas como herramienta pedagógica para el fortalecimiento de la capacidad social y comunitaria de interlocución con el Estado, en las que, explícitamente, la intervención física fue un pretexto para el conocimiento y administración de lo público, en un ejercicio que potencialmente apuntó hacia la construcción de una ciudadanía plena.

<http://www.edu.gov.co/index.php/proyectos/proyectos-urbanos-integrales>

Herramienta número 5 - Seguridad alimentaria

En las ciudades existe una relación directa entre la diversidad biológica y la seguridad alimentaria. La diversidad biológica en sistemas alimentarios urbanos cumple un papel fundamental en la lucha contra el hambre y en los problemas de salud relacionados con la dieta. Es sumamente importante para la configuración de sistemas alimentarios con capacidad de recuperación (CBD, 2012).

Bottom up-Referentes

Huerta comunitaria Pinares de Oriente-Medellín).

La implementación de huertas comunitarias fue una iniciativa de los propios habitantes debido a su origen y vocación campesina. Estas buscan el fortalecimiento de la vocación agrícola de la población. El proyecto es liderado por la mesa de desplazados de la comuna 8 y es apoyado por entidades como la Secretaría de Gobierno, la Empresa de Desarrollo Urbano y la Universidad Nacional sede Medellín, entre otras, para el mejoramiento y optimización de los sistemas productivos.

<https://www.flickr.com/photos/ciudadcomuna/sets/72157644405606703/>

Top down-Referentes

Intercambio verde-(Curitiba)

Alienta a que los residentes de los barrios precarios limpien los alrededores, y mejoren la salud pública al ofrecer fruta fresca y verduras a cambio de la basura y los residuos que se llevan a los centros dispuestos en el vecindario. En 2012 Curitiba contaba con 96 centros de intercambio. Todos los meses, más de 6.500 personas cambian un promedio de 255.416 kilos de basura recogida por 92.352 kilos de frutas y verduras.

<http://www.curitiba.pr.gov.br/noticias/moradores-do-xaxim-ganham-ponto-do-cambio-verde/25331>

Herramienta número 6 - Adaptación

Los espacios verdes urbanos pueden aumentar el almacenamiento y la captura de carbono. Estos espacios ofrecen muchos servicios de los ecosistemas, entre estos, sombra, intercepción e infiltración del agua lluvia, reducción de la contaminación, así como reducir significativamente el efecto de las islas de calor urbano. Los bosques pueden contribuir indirectamente a la mitigación del cambio climático al brindar más sombra y frescura, y así, reducir el consumo total de energía (CBD, 2012), siendo los asentamientos informales los más vulnerables a los efectos del cambio climático.

Bottom up-Referentes

Re-habitar la Montaña-(Medellín)

Estudio que desarrolla estrategias y procesos para un hábitat sostenible en las laderas de Medellín, por medio de un modelo de gestión inclusivo y participativo. Dos de sus cinco propósitos tienen que ver con adaptación:

- Anticipar desastres por medio de alarmas, sensores y sistemas de evacuación.
- Mitigar el riesgo por medio del manejo de agua lluvia y la estabilización de taludes.

http://issuu.com/universidadeafit/docs/rehabitar-monta_a

Top down-Referentes

Ecocasas con bajas emisiones de carbono (México)

Apoya la construcción de 27.000 viviendas eficientes que contribuirán a reducir un 20 % las emisiones de gases de efecto invernadero y mejorar con ello la calidad de vida de las familias de bajos ingresos. Entre estas tecnologías se destacan el aislamiento del techo y las paredes, el uso de pintura reflectante, calentadores de gas eficientes, frigoríficos eficientes o ventanas que permiten ahorrar energía. Sin embargo, sigue haciendo falta la inclusión de la biodiversidad como componente fundamental en estas propuestas de vivienda. http://www.un.org/climatechange/es/blog/2014/08/ecocasa-low-carbon-housing-mexico_es/

Herramienta número 7 - Empleo

Una característica compartida de estos contextos de asentamientos informales, es que por lo general sus habitantes tienen empleos informales con los que no alcanzan a obtener recursos para acceder a vivienda formal. Una alternativa interesante para aplicar en estos territorios es mediante la vinculación de la comunidad a procesos de conservación y usos de la biodiversidad, con el fin de garantizar ingresos económicos a sus habitantes y la protección de su entorno natural, que, a su vez, representa su bienestar humano.

Bottom up-Referentes

Economía informal de la biodiversidad-(Ciudad del Cabo).
Partiendo de una economía informal que se vive en la ciudad a partir de la biodiversidad, nace este proyecto que busca continuar estos empleos pero por medio de la transmisión de proyectos de conservación y programas de desarrollo de economías locales en la selección de la biodiversidad local para lograr mejores intervenciones económicas y respuestas culturales, para evitar la extracción ilícita en áreas protegidas.

<http://livelihoods.org.za/projects/informal-economy-of-biodiversity>

Top down-Referentes

Proyecto Jucara-sociobiodiversidad-(Río de Janeiro).
Se basa en la difusión y expansión del uso de los frutos de la palma jucara (palma) para la producción de pulpa para alimentación y su uso en la cocina. Se busca la consolidación de su cadena de producción mediante la difusión de la gestión sostenible de los jucara en actividades de generación de ingresos asociados a la recuperación de la especie y la Mata Atlántica. También se propone la reconversión productiva de las áreas, lo que contribuye a la retención de carbono.

<http://www.projetojucara.org.br/>

Herramienta número 8 - Uso sostenible

Los Principios y directrices de Addis Abeba para la utilización sostenible de la diversidad biológica consisten en catorce principios empíricos interdependientes, directrices operativas y algunos instrumentos para su aplicación, que rigen los usos de los componentes de la diversidad biológica para garantizar que sean sostenibles. Proporcionan un marco para ayudar a los gobiernos, los administradores de recursos, las comunidades indígenas y locales, el sector privado, y otros interesados directos, a asegurar que su uso de los componentes de la diversidad biológica no lleve en el largo plazo a su declinación (CBD, 2010). Usar la biodiversidad de una manera sustentable significa usar los recursos naturales a una velocidad tal que la tierra pueda renovarlos. Es una manera de asegurar que cumplamos con las necesidades de las generaciones presentes y futuras.

Bottom up-Referentes

Medicina tradicional en barrios marginados-(Bangalore).
En muchos barrios pobres, la presencia de árboles y plantas medicinales son cruciales, ya que es la forma más económica, de confianza, y de fácil acceso de la asistencia sanitaria en tales asentamientos. Las especies que predominan son de alto valor medicinal y nutricional, y son fuentes de atención primaria de salud. La variedad de roles que desempeñan las plantas en los barrios pobres es fundamental para la salud de las personas y su bienestar.

<http://www.thehindu.com/news/cities/bangalore/garden-city-slums-have-a-green-thumb/article5998590.ece>

Top down-Referentes

El Programa Local 21-ONU
Lanzado en 1992 en la Cumbre de la Tierra de Río de Janeiro, logró prestar asistencia a las autoridades locales para que enfrentaran muchos de los desafíos mundiales relativos al uso sostenible que solían considerar fuera de su control. Este programa enfatizó la incorporación de los procesos participativos en los que los socios locales establecen sus propias prioridades y, al mismo tiempo, comprometen efectivamente a los más altos niveles gubernamentales. Tiene un plan detallado de acciones que deben ser acometidas en el contexto mundial, nacional y local.

<http://www.un.org/spanish/esa/sustdev/agenda21/>

Herramienta número 9 - Vivienda

Este es el tema más controversial de las herramientas, pues es un derecho básico y fundamental para cualquier persona, y es razón principal por la que se da la expansión urbana y el crecimiento informal. El desafío está en integrar intervenciones físicas en el territorio, con consideraciones acerca de su entorno, en busca de reconocer los servicios que presta el ecosistema, teniendo en cuenta la conservación de la biodiversidad.

Bottom up-Referentes

Hábitat para la mujer-Comunidad María Aux-(Bolivia)
Este proyecto, iniciado y administrado por la comunidad, implica un modelo de fondo comunitario para la legalización de la tierra y la autoconstrucción de vivienda para las familias de bajos ingresos, según un modelo progresivo. Este enfatiza el papel de la mujer, quienes reciben capacitación en prácticas de construcción, liderazgo comunitario, activismo y negociación con autoridades públicas.

<http://www.worldhabitatowards.org/winners-and-finalists/project-details.cfm?theprojectid=98370925-15c5-f4c0-9982943d30eeecd3&lang=01>

Top down-Referentes

Incentivos y medidas para el cambio climático-(México)
Propuestas para “parques de bolsillo” a lo largo de la ciudad y la verificación de terrazas y muros, entre otros, que están fortalecidas por los incentivos otorgados por el Gobierno. De acuerdo con la Agencia de Gestión Urbana de la ciudad de México, se otorgará 10 % de descuento en los pagos del predial a aquellas personas que cuenten con espacios verdes de al menos una tercera parte de la superficie del predio.

<http://www.ecoosfera.com/2014/09/con-estos-sencillos-pasos-consigue-un-descuento-en-el-pago-del-predial-con-una-azotea-verde/>

Herramienta número 10 - Restauración ecológica

Consiste en “asistir a la recuperación de ecosistemas que han sido degradados, dañados o destruidos” en busca de la conservación y reposición del capital natural, así como la restitución de los servicios ecosistémicos para su disfrute y aprovechamiento por parte de la sociedad. Esta acción incide sobre los procesos ecosistémicos que regulan los flujos de recursos limitantes, y se implementan de acuerdo con modelos de gestión adaptativa. Para lograr el tema ecológico es necesario la integración del conocimiento científico, de criterios socioeconómicos, del escenario cultural en el que se realiza la intervención y de la sensibilización de sus habitantes como usuarios directos de los ecosistemas a restaurar; convirtiéndose en una herramienta valiosa para los contextos informales que dependen de las condiciones del área para su éxito ecológico (TEEB, 2010)

Bottom up-Referentes

Clickarvore-(Río de Janeiro).

Promueve la recuperación de los bosques con la participación directa de los ciudadanos. Con una amplia red de socios, como viveros, patrocinadores, organizaciones no gubernamentales y, especialmente, de los usuarios de Internet. Se presenta este proyecto como referencia, por ser visto como una oportunidad para que las comunidades se organicen y accedan a este tipo de fondos para hacer restauración forestal orientada a la recuperación de la integridad ecológica de los ecosistemas, con especies nativas que a su vez se benefician de los servicios derivados de la reforestación.

<https://www.sosma.org.br/projeto/clickarvore/>

Top down-Referentes

Restauración ecológica y relocalización de viviendas-(Colombia).

Cercano al Parque Ecológico Distrital Entre Nubes (Peden) se vive un proceso de asentamiento informal. La ciudad declaró el área que rodea el barrio como ambientalmente frágil, y todo el barrio, que estaba en riesgo de deslizamiento, se relocalizó (Correa, 2011) y se transformó en un área natural por medio de una restauración ecológica. Las agencias estatales a cargo del proyecto integraron exitosamente a la comunidad en el proceso de relocalización, e incentivaron a los habitantes a trabajar con el Estado para elegir su nuevo hogar, sirviendo como guardias para evitar posibles reasentamientos.

http://www.gfdr.org/sites/gfdr/files/publication/preventive_resettlement_LAC_experiencesDS150.pdf

Herramienta número 11 - Espacio público

El espacio público define la calidad de la ciudad, porque indica la calidad de vida de la gente y la cualidad de la ciudadanía de sus habitantes. Es donde ocurre la interacción social y natural para el uso, goce y disfrute de los ciudadanos. Es donde se construye sociedad, donde tiene lugar la relación e intercambio entre las personas (Alcaldía Mayor de Bogotá *et al.*, 2014). Estos espacios presentan diversidad de formas, dimensiones, funciones y características ambientales, con espacios de circulación y tránsito, recreación y deporte, reunión, contemplación, entre otros.

Bottom up-Referentes

Herbanisation-(Ciudad del Cabo).

Es un espacio de acceso abierto, de calles con jardines medicinales. El proyecto apunta a paisajes urbanos verdes en zonas económicamente marginadas, al tiempo que contribuye a la subsistencia de los herbolarios locales Rasta / Khoi, y a volver a conectar a los miembros de la comunidad con las plantas medicinales.

<http://livelihoods.org.za/projects/herbanisation>

Top down-Referentes

Vertedero de basura Gorai-(Ciudad del Cabo).

Es un gran parque verde de 19 ha, que antes era un botadero de basura, y que se ha convertido en uno de los espacios más concurridos y que ofrece las mejores vistas de la ciudad. Además, este proceso ha revalorizado el precio de las viviendas y ha dado muchos beneficios de salud pública y de estilo de vida a sus residentes.

<http://fadfest.cat/website/el-gorai-dumpsite-closure-de-bombai-guanyador-del-city-to-city-barcelona-fad-award/>

Herramienta número 12 - Conectividad

Según Gurrutxaga y Lozano (2007), la conectividad ecológica o funcional se define como la capacidad del territorio para permitir los desplazamientos de los organismos entre las teselas con recursos (Taylor, Fahrig, Henein y Merriam, 1993). Constituye una propiedad del territorio para una especie determinada o para un grupo funcional de especies con requerimientos ecológicos similares y capacidad dispersiva (del Barrio, Simón, Cuadrado, Sánchez, Ruiz y García, 2000).

Al interior de la ciudad se cuenta con elementos de conectividad naturales como rondas de quebradas, cerros, parques, entre otros. También con conectividad construida como plazas, parques y zonas verdes, que también ayudan a consolidar espacios de relación urbana con la biodiversidad. Los corredores en ciudades tienen gran importancia, pues muchas especies enfrentan reducciones en sus rangos territoriales por el cambio climático. La movilidad disminuye la probabilidad de extinción (Alcaldía de Medellín *et al.*, 2014).

Bottom up-Referentes

Parque e Instituto Sitiê-(Río de Janeiro).

La misión es transformar áreas degradadas en espacios públicos sustentables, que además de servir a su comunidad en cuanto a educación, es hoy un refugio de frenética vida para la comunidad, donde se puede contemplar pájaros, mariposas y pequeños monos, caminar o correr. Incluye una huerta que ya ha producido 700 kilos de verduras, plantas aromáticas y frutas para sus habitantes.

<http://www.parquesitie.org/>

Top down-Referentes

BIONET-(Ciudad del Cabo)

Es un esfuerzo para proteger un *hotspot* de biodiversidad mundial. Se utilizaron metodologías de planificación de conservación para definir la mejor configuración de una Red de Biodiversidad (BioNet). Se puso de relieve el papel especial de los humedales y cursos de agua, así como el papel de los corredores identificados para garantizar la conectividad entre hábitats remanentes.

<https://www.capetown.gov.za/en/EnvironmentalResourceManagement/functions/BiodivManagement/Pages/BiodiversityNetwork.aspx>

Herramienta número 13 - Política pública

Un paso para acercar la ciencia y la política es reconocer que ha sucedido una evolución muy rápida en el desarrollo y el entendimiento del concepto de biodiversidad, y de los procesos que la afectan. Se requiere una pedagogía desde la ciencia hacia la política, para que los tomadores de decisiones puedan consultar de manera adecuada la ciencia (Andrade y Wills, 2010).

Muchos de los planes de acción y regulaciones normativas que se crean no se ejecutan de manera continua debido, entre otros factores, a lo errático de las políticas públicas o al margen de autonomía de los tomadores de decisiones. Sin embargo, son destacables los avances en los procesos de consulta y participación ciudadana en los proyectos de planeación y desarrollo, aunque tanto la ciudadanía como los organismos de gobierno aceptan que se debe mejorar sustancialmente la forma en que estos procesos se conducen, para que la interacción genere un círculo virtuoso de gobernabilidad y gobernanza (Alcaldía de Medellín *et al.*, 2014).

Bottom up-Referentes

Work With Us: Community-driven research inspiring change
-(siete comunidades alrededor del mundo)

Tuvo como objetivo llevar los puntos de vista de los que están en la pobreza a quienes toman decisiones y tienen voto significativo en la política mundial. Por ejemplo, produjo un documental con el propósito de utilizar experiencias reales para mostrar por qué es necesario el diálogo con los grupos marginados y cómo los procesos participativos pueden generar falta de visión contextual, y cómo esto contribuye a la agenda de la política en la construcción de relaciones de trabajo más equitativas.

<http://www.participate2015.org/2014/08/11/documentary-film-making-connecting-policy-makers-people-living-poverty/>

Top down-Referentes

PGIBSE-Propuesta para la gestión integral de la biodiversidad y servicios ecosistémicos-(Medellín)

La propuesta busca ser un aporte para la ciudad y la región con base en la generación de conocimiento y en las acciones realizadas en conservación de la biodiversidad y servicios ecosistémicos, y propone un marco estratégico y operativo para su implementación. Se trata, esencialmente, de un esfuerzo por capitalizar las experiencias, aprendizajes y resultados obtenidos en años recientes en Medellín y por dinamizar los mecanismos necesarios para la apropiación ciudadana del patrimonio vital, susceptible de preservación, restauración y uso sostenible.

<https://www.medellin.gov.co/biodiversidad/>

Conclusiones y recomendaciones

Como hemos visto, la conservación de la biodiversidad es un asunto controversial cuando se trata de ecosistemas urbanos dominados por las sociedades (Dearborn y Kark, 2010). Esta controversia se debe a que las percepciones, definiciones, relaciones y valoraciones acerca de la biodiversidad son diferentes entre cada uno de los habitantes de la ciudad, por lo que el planteamiento de los enfoques de biodiversidad urbana y servicios ecosistémicos son un punto de partida para entender la integralidad de cada uno de ellos y su posterior aplicación como criterios y herramientas de planeación (ver Tabla 5).

- › Gran parte de la expansión urbana se dará en regiones con baja capacidad económica y

en *hotspots* de biodiversidad. Ya que este patrón de crecimiento no es aleatorio y esa duplicación poblacional urbana tiene un claro patrón geográfico focalizado, se puede llegar a proponer cómo usar el kit de herramientas a futuro, adaptándolo a las condiciones particulares de la respectiva región.

- › Del análisis comparativo de las tres ciudades, podemos entender la relación que cada una tiene con su entorno, en las dinámicas y lógicas territoriales, expresado en forma de datos e indicadores (ver Tabla 6). Hay factores determinantes como la extensión de la ciudad que da cabida a las áreas urbanas, protegidos, informales, entre otras; o el número de habitantes que condicionan la expansión de la ciudad. Algunos hallazgos relevantes de esta comparación se mencionan a continuación:

Tabla 5.
Síntesis de los enfoques de la biodiversidad urbana y los servicios ecosistémicos urbanos

Biodiversidad urbana	Enfoques	Servicios ecosistémicos urbanos
Riqueza, abundancia, composición y distribución de las interacciones en hábitats	<i>Científico</i>	Funciones ecológicas
Percepciones y actitudes de los ciudadanos	<i>Cultural</i>	Psicológicos, cognitivos, simbólicos e intelectuales
Calidad de vida	<i>Social</i>	Bienestar humano
Nivel de importancia / recursos	<i>Económico</i>	Bienes y servicios / costo evitado
Resiliencia y resistencia	<i>Cambio climático</i>	Valor seguro
Conocimiento y toma de decisiones	<i>Político</i>	Reconocimiento y toma de decisiones
Enfoque integrado de planificación urbana	<i>Planeación urbana</i>	Herramientas espaciales / análisis multicriterio
Herramienta para la gestión del territorio	<i>Colombia</i>	El país es heterogéneo, dinámico, complejo y conflictivo

Fuente: elaboración propia (2015)

Tabla 6.
Ficha síntesis de la comparación entre Río de Janeiro, Ciudad del Cabo y Medellín

	Río de Janeiro	Ciudad del Cabo	Medellín
Año de fundación de la ciudad (km ²)	1.565	1.652	1.616
Extensión de la ciudad (km ²)	1.225	2.461	380
Área urbana (km ²)	645	446	105
Área rural (km ²)	580	2.014	270
Área informal (km ²)	106	18,14	13
Densidad poblacional (hab/km ²)	4.781	1.529	3.001
Vivienda TOTAL	1.883.636	1.068.572	791.467
Habitantes	6.320.446	3.740.025	2.464.322
Habitantes en condiciones de pobreza	1.390.498	635.804	461.708
IDH	0,80	0,82	0,61
PIB	176.630	58.863	43.462
Espacio público por habitante (m ² /hab)	58	160	3,8
Áreas protegidas urbanas (%)	30	26	7
Ecosistemas	Mata Atlántica	Región floral del Cabo	Biodiversidad urbana
Plantas	20.000	3.350	2.603
Mamíferos	270	41	76
Aves	992	250	485
Anfibios	372	18	30
Reptiles	-	48	44
Insectos	-	111	1.346
Peces	350	24	44
Población en condicione de pobreza (%)	22,00	17,00	18,74
Razones del crecimiento informal	Necesidad de vivir cerca al lugar de trabajo por las oportunidades que genera la ciudad en cuanto a empleo	Migración desde Cabo Oriental por pobreza y desigualdad en busca de mejor calidad de vida	Presiones de grupos armados / desplazamiento por violencia
Denominación a los asentamientos informales desde cada ciudad	Favela	Shack	Comuna

Fuente: elaboración propia (2015)

- El área urbana total de la ciudad representa un 52 % para Río de Janeiro, 27 % para Medellín, y 18 % para la ciudad del Cabo.
 - De ese porcentaje, el área informal que ocupa cada urbe corresponde al 16 %, 4,07 % y el 12,38 % de asentamientos informales, respectivamente.
 - Podría decirse que Río de Janeiro es la ciudad que más presión ejerce sobre su entorno
- pues alberga hasta 6,3 millones de habitantes con una densidad de 4.781 hab/km² (casi duplica la población de Ciudad del Cabo que tiene el doble en extensión).
- De esa población total, los habitantes que viven en asentamientos informales corresponden al 22 % en Río de Janeiro, al 18 % en Medellín y al 17 % en Ciudad del Cabo.

- El índice de desarrollo humano (IDH) en las ciudades de Río de Janeiro y en Ciudad del Cabo son los más altos en comparación con las ciudades más desarrolladas. Este índice se mide por: vida larga y saludable, educación y nivel de vida digna (United Nations Development Programme [UNDP] 2014). Según el *Informe sobre Desarrollo Humano 2014* de la UNDP algunos barrios pueden presentar unos índices altísimos en barrios como Gávea (0.970) en Rio de Janeiro, comparables con los de Australia. Al contrario de los contextos informales en donde el IDH es tan bajo como el de Guinea Ecuatorial, como por ejemplo en el barrio Complejo do Alemão (0,711).
 - El PIB en Río de Janeiro es el más alto del análisis, y en comparación con las 300 principales ciudades del mundo por PIB en 2014 (Parilla, Trujillo, Berube y Ran, 2014) se ubica en el puesto 67 de la lista, mientras que Ciudad del Cabo se encuentra en la posición 201 y Medellín en el 249. Estos datos sin duda están relacionados directamente con el nivel de oportunidades que generan estas ciudades en cuanto a empleo y calidad de vida.
 - En cuanto a los datos de la biodiversidad que albergan las ciudades, es impactante la relación entre extensión de la ciudad y el número de especies. En el caso de Medellín el número de especies registradas es muy alto, lo que puede significar que los esfuerzos de estudio, muestreo y recolección de datos en esta ciudad han sido significativos. Hay que considerar sin embargo, que no fue posible encontrar datos de especies propias de la ciudad de Río de Janeiro más allá del ecosistema completo de la Mata Atlántica.
 - Finalmente, en el tema de crecimiento informal, se destacan las razones de desplazamiento, ya sea por oportunidades de empleo, calidad de vida o como último recurso debido a la violencia en su lugar de origen. Es necesario prever los escenarios futuros de la expansión urbana, en especial el crecimiento espontáneo, al considerar, tanto el crecimiento de la población que habita en la ciudad, como lo nuevos habitantes que están por llegar.
- › En el análisis de los criterios y herramientas de las ciudades se encontraron tres conclusiones contrastantes:
- Primero, al hacer la revisión de las principales directrices de planeación de las ciudades hay un sesgo acerca de los temas ambientales, dirigidos exclusivamente a contaminación, saneamiento, agua potable, clima y riesgos ante desastres naturales (temas abióticos). Aunque sí profundiza acerca de la informalidad y pobreza en las ciudades nunca se menciona el término biodiversidad, una evidencia cercana de este vacío son las herramientas que ofrece el Departamento Nacional de Planeación de Colombia en su informe *Sistema de Ciudades* (Departamento Nacional de Planeación [DNP], 2012). Adicionalmente, de los pocos proyectos exitosos que se han desarrollado en materia de asentamientos precarios, por alguna razón, han sido discontinuados (Favela de Bairro, PRIMED, entre otros).
 - Segundo, se encontró herramientas similares en las tres ciudades analizadas que responden teóricamente a una visión integradora de ciudad (ZEE: Zonificación Ecológica Económica; IMEP: Política de Integración Económica Municipal; EEP: Estructura Ecológica Principal) pero que

se quedan sin soporte ecológico, de planificación real, social, cultural y de educación a la hora de implementarlo localmente como acciones, además de ser dependientes de los periodos de gobierno y de la visión de sus gobernantes.

- Tercero, la gran oportunidad que ofrecen las ciudades para ser centros de biodiversidad (CBD, 2012) por la riqueza natural que poseen, por ser centros de evolución y adaptación, por contribuir significativamente a la calidad de vida urbana y en especial de los barrios marginales, por ser en algunas ocasiones el único contacto directo que experimentan muchas personas con la biodiversidad, por ser el principal demandante de recursos naturales, por albergar a los mismos tomadores de decisiones y políticos, por mencionar algunas.
- › El compromiso para la conservación de la biodiversidad urbana debe comenzar con el gobierno local. Por lo que la inclusión de la sociedad civil y de grupos de interés son vitales en las iniciativas de políticas gubernamentales locales para la gestión efectiva de la biodiversidad (Elander *et al.*, 2005). Además, dado que los grupos de interés y actores locales tienen una influencia directa sobre esta gestión, los mecanismos de política deben diseñarse e implementarse en conjunto con iniciativas sociales, con el fin de crear redes adaptativas y policéntricas (Barthel *et al.*, 2005), y resaltar en este aspecto la educación ambiental fundamental para la toma de decisión de sus habitantes. Este análisis encontró que el elemento integrador de la biodiversidad urbana y el crecimiento informal se da en la planeación urbana con la propuesta de “acciones locales para la biodiversidad en contextos informales” (ver Figura 12), compuestas por un kit de herramientas.

Figura 12. Esquema de integración de la biodiversidad urbana y el crecimiento informal por medio de la planeación urbana



Fuente: elaboración propia (2015)

- › De los 900 millones de personas que viven en barrios marginales, el patrón de distribución por continentes evidencia que en África el 61,7% vive en asentamientos precarios, en Asia el 30% y en América Latina el 24% (UN-Hábitat, 2014), mientras que en Europa, Norteamérica y Oceanía no existen cifras. Esto puede ser una motivación para seguir estudiando las ciudades alrededor de estos continentes y ver qué variables demográficas explican la diversidad desde *top down* y ver la implementación local de cada acción en ciudades desde *bottom up*. Estos porcentajes podrían aportar en un futuro criterios de selección para estudiar ciudades y categorizarlas; y también, comprobar si las herramientas aplican en diferentes contextos. Además, al reconocer los 26 tipos de acciones (13 herramientas *top down* y 13 *bottom up*), en futuros trabajos de investigación es indispensable evaluar cuáles de estas herramientas son factibles según el contexto y variables de la ciudad. Se recomienda usar variables como la proporción entre el área urbana, rural e informal, el espacio público efectivo, el porcentaje de áreas urbanas protegidas, los habitantes en condiciones de pobreza y las razones para que exista el crecimiento informal en cada ciudad.

- › Aparte de revisar las ciudades en sus aspectos idiosincráticos específicos, es pertinente también en un futuro hacer un análisis de los múltiples actores que habitan el territorio (para las herramientas que se proponen desde el flujo *bottom up*) ya que las competencias entre ellos cambian al igual que quién los implementa, los interviene, los usa y quiénes se afectan (plan de acción e implementación). Esto es esencial para que las acciones propuestas se vuelvan operativas.
- › La idea es continuar fortaleciendo la investigación con el análisis de otras ciudades, para seguir construyendo más propuestas de acciones locales y ampliar el kit de herramientas para que cualquier habitante, organización, grupo, secretarías, planeadores, gobernantes y demás puedan tener a la mano un abanico de oportunidades y referentes exitosos de cómo integrar el desafío que constituye la pobreza y la degradación de nuestros ecosistemas.

Bibliografía

Alberti, M., Marzluff, J, Shulenberger, E., Bradley, G., Ryan, C. y Zumbrunnen, C. (2003). Integrating Humans into Ecology: Opportunities and Challenges for Studying Urban Ecosystems. *BioScience*, 53(12), 1169-1179.

Alberti, M. (2005). The Effects of Urban Patterns on Ecosystem Function. *International Regional Science Review*, 28(2), 168-192.

Alcaldía de Medellín, Secretaría de Medio Ambiente, Parque Explora, Instituto de Investigación de Recursos Biológicos Alexander von Humboldt, Jardín Botánico de Medellín, Parques Nacionales Naturales de Colombia, Sociedad Antioqueña de Ornitología. (2014). *Propuesta de gestión integral de biodiversidad y servicios ecosistémicos para Medellín*. Recuperado de [https://](https://www.medellin.gov.co/servicios/siamed_portal/siamed/documentos/Digital/4600048433%20de%202013%20%20Libro%20Propuesta%20para%20la%20gestion%20integral%20de%20la%20biodiversidad.pdf)

www.medellin.gov.co/servicios/siamed_portal/siamed/documentos/Digital/4600048433%20de%202013%20%20Libro%20Propuesta%20para%20la%20gestion%20integral%20de%20la%20biodiversidad.pdf

Alcaldía Mayor de Bogotá D. C., Secretaría Distrital de Ambiente, Secretaría Distrital de Hábitat, Secretaría Distrital de Planeación (2014). *Documento de política pública de ecourbanismo y construcción sostenible de Bogotá*. Recuperado de http://www.sdp.gov.co/portal/page/portal/PortalSDP/Normativa/ProyectosDecreto/Politica_Publica_Ecourbanismo/DTS_PPECS_V5_140526_1.pdf

Andrade, G., Mesa, C., Ramírez, A. y Remolina, F. (1 de junio de 2008). *Estructura ecológica principal y áreas protegidas de Bogotá*. Recuperado de <http://oab.ambientebogota.gov.co/es/con-la-comunidad//estructura-ecologica-principal-y-areas-protegidas-de-bogota>

Andrade, G. y Wills, E. (2010). Tipos, modos de generación y gobernanza del conocimiento para la gestión de la biodiversidad. *Ambiente y Desarrollo*, 14(27), 55-78.

Arellano, L. y Halffter, G. (2003). Gamma Diversity: Derived from and a Determinant of Alpha Diversity and Beta Diversity. An Analysis of Three Tropical Landscapes. *Acta Zoologica Mexicana*, (90), 27-76.

Azqueta, D., Alviar, M., Domínguez, L. y O'ryan, R. (2007). *Introducción a la economía ambiental*. Madrid: MacGraw Hill.

Barrico, L., Azul, A., Moais, M., Coutinho, A., Freitas, H. y Castro, P. (2012). Biodiversity in Urban Ecosystems: Plants and Macromycetes as Indicators for Conservation Planning in the City of Coimbra (Portugal). *Landscape and Urban Planning*, 106(1), 88-102.

- Barthel, S., Colding, J., Elmqvist, T. y Folke, C. (2005). History and Local Management of a Biodiversity-Rich, Urban Cultural Landscape. *Ecology and Society*, 10(2), 10.
- Bejarano, P. (2014). *Historia ambiental y recuperación integral de los territorios asociados a quebradas y ríos en Bogotá (caso Chapinero)*. Recuperado de http://www.gwp.org/Global/GWP-SAm_Files/Publicaciones/Externas/libro_quebradas_chapinero_20junio_small.pdf
- Bello, J., Báez, M., Gómez, M., Orrego, O. y Nägele, L. (2014). *Biodiversidad 2014. Estado y tendencias de la biodiversidad continental de Colombia*. Recuperado de http://reporte.humboldt.org.co/biodiversidad/descargas/2014/IAvH_Biodiversidad_2014.pdf
- Boyer, T. y Polasky, S. (2004). Valuing Urban Wetlands: a Review of Non-Market Valuation Studies. *Wetlands*, 24(4), 744-755.
- Carrizosa, J. (2003). *Colombia de lo imaginario a lo complejo. Reflexiones y notas sobre ambiente, desarrollo y paz*. Bogotá: Universidad Nacional de Colombia.
- Carrizosa, J. (2006). *Desequilibrios territoriales y sostenibilidad local: conceptos, metodologías y realidades*. Bogotá: Universidad Nacional de Colombia.
- Carrizosa, J. (2014). *Colombia compleja*. Bogotá: Jardín Botánico José Celestino Mutis.
- Centro de Estudios Urbanos y Ambientales [Urbanam]. (2013). *Rehabitar la montaña*. Recuperado de https://issuu.com/universidadeafit/docs/rehabitar-monta_a
- Convention on Biological Diversity [CDB]. (2012). *Cities and Biodiversity Outlook: Action and Policy: a Global Assessment of the Links between Urbanization, Biodiversity and Ecosystem Services*. Montreal: Secretariat of the Convention on Biological Diversity.
- Chan, K., Satterfield, T. y Goldstein, J. (febrero, 2012). Rethinking Ecosystem Services to Better Address and Navigate Cultural Values. *Ecological Economics*, 74, 8-18.
- Chaparro, L. y Terradas, J. (2009). *Ecological Services of Urban Forest in Barcelona*. Recuperado de <https://www.itreetools.org/resources/reports/Barcelona%20Ecosystem%20Analysis.pdf>
- Chapin III, F., Zavaleta, E., Eviner, V., Naylor, R., Vitousek, P., Reynolds, H., y Mack, M. (2000). Consequences of Changing Biodiversity. *Nature*, 405(6783), 234-242.
- Christie, M., Fazey, I., Cooper, R., Hyde, T. y Kenter, J. (2012). An Evaluation of Monetary and Non-Monetary Techniques for Assessing the Importance of Biodiversity and Ecosystem Services to People in Countries with Developing Economies. *Ecological Economics*, 83, 67-78.
- Chiesura, A. (2004). The Role of Urban Parks for the Sustainable City. *Landscape and Urban Planning*, 68(1), 129-138.
- Cilliers, S. (2010). Social Aspects of Urban Biodiversity-An Overview. En N. Müller., P. Werner. y J. Kelcey. (eds.), *Urban Biodiversity and Design*. (pp. 81-100). Oxford: Wiley-Blackwell.
- Cincotta, R., Wisniewski, J. y Engelman, R. (2000). Human Population in the Biodiversity Hotspots. *Nature*, 404(6781), 990-992.
- Correa, E. (2011). *Preventive Resettlement of Populations at Risk of Disaster: Experiences from Latin America*. Washington: Global Facility for Disaster Reduction and Recovery.
- Cowling, R., Egoh, B., Knight, A., O'Farrell, P., Reyers, B., Rouget, M. y Wilhelm-Rechman, A.

(2008). An Operational Model for Mainstreaming Ecosystem Services for Implementation. *Proceedings of the National Academy of Sciences*, 105(28), 9483-9488.

Daily, G. y Ellison, K. (2002). *The New Economy of Nature and the Marketplace: The Quest to Make Conservation Profitable*. Washington: Island Press.

Del Barrio, G., Simón, J., Cuadrado, A., Sánchez, E., Ruiz, E. y García, R. (2000). Aproximación para estimar la conectividad regional de las redes de conservación. *V Congreso nacional de medio ambiente: comunicaciones técnicas*. Congreso llevado a cabo en el Colegio Oficial de Físicos, Madrid, España.

De Groot, R. (1992). *Functions of Nature, Evaluation of Nature in Environmental Planning, Management and Decision Making*. Groningen: Wolters-Noordhoff.

De Groot, R., Wilson, M. y Boumans, R. (2002). A Typology for the Classification, Description and Valuation of Ecosystem Functions, Goods and Services. *Ecological Economics*, 41(3), 393-408.

De Groot, R., Alkemade, R., Braat, L., Hein, L. y Willemsen, L. (2010). Challenges in Integrating the Concept of Ecosystem Services and Values in Landscape Planning, Management and Decision Making. *Ecological Complexity*, 7(3), 260-272.

De Oliveira, J., Balaban, O., Doll, C., Moreno-Peñaranda, R., Gasparatos, A., Iossifova, D. y Suwa, A. (2011). Cities, Biodiversity and Governance: Perspectives and Challenges of the Implementation of the Convention of Biological Diversity at the City Level. *Biological Conservation*, 144(5), 1302-1313.

De Oliveira, J., Shih, Wan-yu., Moreno-Peñaranda, R. y Phillips, A. (2014). *Integrating*

Biodiversity with Local and City Planning: The Experience of the Studios in the Development of Local Biodiversity Strategies and Action Plans. Tokio: United Nations University Institute for the Advanced Study of Sustainability.

Dearborn, D. y Kark, S. (2010). Motivations for Conserving Urban Biodiversity. *Conservation Biology*, 24(2), 432-440.

Departamento Nacional de Planeación [DNP]. (2012). *Sistema de ciudades: una aproximación visual al caso colombiano*. Bogotá: Autor.

Doornbos, M. (2001). Good Governance: The Rise and Decline of a Policy Metaphor. *The Journal of Development Studies*, 37(6), 93-108.

El Sioufi, M. (2013). *Sustainable Urban Development Challenges: a Global Perspective*. Recuperado de <https://www.chalmers.se/en/areas-of-advance/builtenvironment/news/Documents/Mohammed%20El%20Sioufi%20-%20Sustainable%20urban%20development%20challenges%20-%20a%20global%20perspective.pdf>

Elander, I., Alm, E., Malbert, B. y Sandström, U. (2005). Biodiversity in Urban Governance and Planning: Examples from Swedish Cities. *Planning Theory & Practice*, 6(3), 283-301.

Elmqvist, T., Alfsen, C. y Colding, J. (2008). Urban Systems. En S. Jorgensen. y B. Fath. (eds.). *Encyclopedia of Ecology*. (pp. 3665-3672) Oxford: Elsevier.

Elmqvist, T., Fragkias, M., Goodness, J., Güneralp, B., Marcotullio, P., McDonald, R. y Wilkinson, C. (2013). *Urbanization, Biodiversity and Ecosystem Services: Challenges and Opportunities*. Dordrecht: Springer-Verlag.

Escobedo, F., Kroeger, T. y Wagner, J. (2011). Urban Forests and Pollution Mitigation: Analyzing Ecosystem Services and Disservices. *Environmental pollution*, 159(8), 2078-2087.

- Faeth, S., Bang, C. y Saari, S. (2011). Urban Biodiversity: Patterns and Mechanisms. *Annals of the New York Academy of Sciences*, 1223(1), 69-81.
- Goldberg, K., Kula, S. y Mhlalisi, M. (2009). *The Water Dialogues: Cape Town Case Study*. Cape Town: The Water Dialogues.
- Gómez-Baggethun, E. y Barton, D. (2013). Classifying and Valuing Ecosystem Services for Urban Planning. *Ecological Economics*, 86, 235-245.
- Gurrutxaga San Vicente, M. y Lozano, P. (2007). *Criterios para contemplar la conectividad del paisaje en la planificación territorial y sectorial*. Alicante: Universidad de Alicante, Instituto Universitario de Geografía.
- Haase, D., Larondelle, N., Andersson, E., Artmann, M., Borgström, S., Breuste, J. y Kabisch, N. (2014). A Quantitative Review of Urban Ecosystem Service Assessments: Concepts, Models, and Implementation. *Ambio*, 43(4), 413-433.
- Haines-Young, R. y Potschin, M. (2013). *Common International Classification of Ecosystem Services*. Recuperado de <http://unstats.un.org/unsd/envaccounting/seeaLES/egm/Issue8a.pdf>
- Hooper, D., Chapin III, F., Ewel, J., Hector, A., Inchausti, P., Lavorel, S. y Schmid, B. (2005). Effects of Biodiversity on Ecosystem Functioning: a Consensus of Current Knowledge. *Ecological Monographs*, 75(1), 3-35.
- Local Governments for Sustainability [ICLEI]. (2010). *Local Action for Biodiversity Guidebook: Biodiversity Management for Local Governments*. En M. Laros. y F. Jones. (eds.), ICLEI-Local Governments for Sustainability. (pp. 1-168). Cape Town: Autor.
- International Council for Science [Icsu], United Nations Educational, Scientific and Cultural Organization [Unesco], United Nations University [UNU]. (2008). *Ecosystem Change and Human Well-being. Research and Monitoring.Priorities Based on the Millennium Ecosystem Assessment*. Recuperado de http://www.icsu.org/publications/reports-and-reviews/ecosystem-change-report/ICSU-UNESCO-UNU_Ecosystem_Report.pdf
- Ignatieva, M. (2010). *Design and Future of Urban Biodiversity*. Recuperado de http://www.fh-erfurt.de/urbio/httpdocs/content/documents/Urbio2008_Keynote_Ignatieva.pdf
- Johnson, E. y Klemens, M. (eds.). (2005). *Nature in Fragments: the Legacy of Sprawl*. Nueva York: Columbia University Press.
- Kattán, G. y Valenzuela, L. (2008). Poblaciones: las unidades básicas de la conservación. En G. Kattán y L. Naranjo. (eds.), *Regiones biodiversas. Herramientas para la planificación de sistemas regionales de áreas protegidas*. (pp. 33-50) Recuperado de http://elti.fesprojects.net/2011Corridors1Colombia/regiones_biodiversas.pdf
- Kinzig, A., Warren, P., Martin, C., Hope, D. y Katti, M. (2005). The Effects of Human Socioeconomic Status and Cultural Characteristics on Urban Patterns of Biodiversity. *Ecology and Society*, 10(1), 23.
- Kremen, C. (2005). Managing Ecosystem Services: what do we Need to Know about their Ecology? *Ecology Letters*, 8(5), 468-479.
- Lovasi, G., Quinn, J., Neckerman, K., Perzanowski, M. y Rundle, A. (2008). Children Living in Areas with More Street Trees have Lower Prevalence of Asthma. *Journal of Epidemiology and Community Health*, 62(7), 647-649.
- Lugo, A. (2014). Tropical Cities are Diverse and Deserve More Social-Ecological Attention. *Ecology and Society*, 19(3), 24.

- Maas, J., Verheij, R., Groenewegen, P., De Vries, S. y Spreuwenberg, P. (2006). Green Space, Urbanity, and Health: how Strong is the Relation? *Journal of Epidemiology and Community Health*, 60(7), 587-592.
- Martín-López, B., González, J., Díaz, S., Castro, I y García-Llorente, M. (2007). Biodiversidad y bienestar humano: el papel de la diversidad funcional. *Ecosistemas*, 16(3). 69-80.
- Martínez-Alier, J. (2005). *El ecologismo de los pobres*. Barcelona: Icaria.
- McCarty, J. (2001). Ecological Consequences of Recent Climate Change. *Conservation Biology*, 15(2), 320-331.
- McKinney, M. (2002). Urbanization, Biodiversity, and Conservation The Impacts of Urbanization on Native Species are Poorly Studied, but Educating a Highly Urbanized Human Population about These Impacts can Greatly Improve Species Conservation in all Ecosystems. *BioScience*, 52(10), 883-890.
- McPherson, E., Nowak, D., Heisler, G., Grimmond, S., Souch, C., Grant, R. y Rowntree, R. (1997). Quantifying Urban Forest Structure, Function, and Value: the Chicago Urban Forest Climate Project. *Urban Ecosystems*, 1(1), 49-61.
- Millenium Ecosystem Assessment [MEA]. (2005). *Ecosystems and Human Well-being: Synthesis*. Washington: World Resources Institute.
- Meehl, G. y Tebaldi, C. (2004). More Intense, more Frequent, and Longer Lasting Heat Waves in the 21st Century. *Science*, 305(5686), 994-997.
- Millard, A. (2010). Cultural Aspects of Urban Biodiversity. En N. Müller, P. Werner. y J. Kelcey. (eds.), *Urban Biodiversity and Design*. (pp. 56-80). Oxford: Wiley-Blackwell.
- Ministerio de Ambiente y Desarrollo Sostenible. (2012a). *Criterios ambientales para el diseño y construcción de vivienda urbana*. Recuperado de http://www.minambiente.gov.co/images/AsuntosambientalesySectorialyUrbana/pdf/Sello_ambiental_colombiano/cartilla_criterios_amb_diseno_construc.pdf
- Ministerio de Ambiente y Desarrollo Sostenible. (2012b). *Política Nacional para la Gestión Integral de la Biodiversidad y los Servicios Ecosistémicos (PNGIBSE)*. Bogotá: Ministerio de Ambiente.
- Mitchell, R. y Popham, F. (noviembre, 2008). Effect of Exposure to Natural Environment on Health Inequalities: an Observational Population Study. *The Lancet*, 372(9650), 1655-1660.
- Mittermeier, R., Myers, N., Mittermeier, C. y Robles, P. (1999). *Hotspots: Earth's Biologically Richest and Most Endangered Terrestrial Ecoregions*. Ciudad de México: CEMEX.
- Müller, N., Werner, P. y Kelcey, J. (eds.). (2010). *Urban biodiversity and design*. Oxford: Wiley-Blackwell.
- Niemelä, J. (1999). Ecology and Urban Planning. *Biodiversity and Conservation*, 8(1), 119-131.
- Nowak, D. (2010). Urban Biodiversity and Climate Change. En N. Müller, P. Werner. y J. Kelcey. (eds.), *Urban Biodiversity and Design*. (pp. 101-117). Oxford: Wiley-Blackwell.
- Parilla, J., Trujillo, J., Berube, A. y Ran, T. (2014). *Global MetroMonitor 2014: An Uncertain Recovery*. Recuperado de https://www.brookings.edu/wp-content/uploads/2015/01/bmpp_gmm_final.pdf
- Pearce, D. (2007). Do we Really Care about Biodiversity? *Environmental and Resource Economics*, 37(1), 313-333.

- Programa de las Naciones Unidas para el Desarrollo [PNUD]. (2014). *Sostener el progreso humano: reducir vulnerabilidades y construir resiliencia*. Recuperado de: <http://hdr.undp.org/sites/default/files/hdr14-summary-es.pdf>
- Rincón-Ruíz, A., Echeverry-Duque, M., Piñeros, A., Tapia, C., David, A., Arias-Arévalo, P. y Zuluaga, P. (2014). *Valoración integral de la biodiversidad y los servicios ecosistémicos: Aspectos conceptuales y metodológicos*. Bogotá: Instituto de Investigación de Recursos Biológicos Alexander von Humboldt.
- Rockström, J., Steffen, W., Noone, K., Persson, Å., Chapin III, F., Lambin, E. y Foley, J. (2009). Planetary Boundaries: Exploring the Safe Operating Space for Humanity. *Ecology and Society*, 14(2), 32.
- Salas, G. y Ortega, C. (2005). Significado biológico de las diversidades alfa, beta y gamma. En G. Halffter. (ed.), *Sobre diversidad biológica: el significado de las diversidades alfa, beta y gamma*. (pp. 5-18). España: GORFI.
- Sánchez, F., Díaz, A. y Formisano, M. (2003). *Conflicto, violencia y actividad criminal en Colombia: un análisis espacial*. Bogotá: CEDE.
- Savard, J., Clergeau, P. y Mennechez, G. (2000). Biodiversity Concepts and Urban Ecosystems. *Landscape and Urban Planning*, 48(3), 131-142.
- Schipper, J., Chanson, J., Chiozza, F., Cox, N., Hoffmann, M., Katariya, V. y Baillie, J. *et al.*, (2008). The Status of the World's Land and Marine Mammals: Diversity, Threat, and Knowledge. *Science*, 322(5899), 225-230.
- Schwarz, N., Lautenbach, S. y Seppelt, R. (2011). Exploring Indicators for Quantifying Surface Urban Heat Islands of European Cities with MODIS Land Surface Temperatures. *Remote Sensing of Environment*, 115(12), 3175-3186.
- Shwartz, A., Turbé, A., Simon, L. y Julliard, R. (2014). Enhancing Urban Biodiversity and its Influence on City-Dwellers: An Experiment. *Biological Conservation*, 171, 82-90.
- Steffen, W., Richardson, K., Rockström, J., Cornell, S., Fetzer, I., Bennett, E. y Sörlin, S. (2015). Planetary Boundaries: Guiding Human Development on a Changing Planet. *Science*, 347(6223). Doi: 10.1126/science.1259855.
- Soares, F. (2012). *Planeta Ciudad: ecología urbana y planificación de ciudades medias de Brasil*. (Tesis doctoral). Recuperado de <https://es.scribd.com/doc/110692845/Planeta-Ciudad-Ecologia-Urbana-y-Planificacion-de-Ciudades-Medias-de-Brasil>
- Soares, F., Essy, C., Sanz, J., da Silva, F., Albertin, R. y Santos, J. (2015). Ecología urbana: la ciencia interdisciplinaria del planeta ciudad. *Desenvolvimento em Questão*, 13(32), 6-20.
- Soares, F., Santos, J., Sanz, J., Silva, F. y Albertin, R. (2016). Tipología socio-ambiental de las ciudades medias de Brasil: aportes para un desarrollo urbano sostenible. *Urbe. Revista Brasileira de Gestão Urbana*, 8(2), 272-287.
- Taylor, P., Fahrig, L., Henein, K. y Merriam, G. (1993). Connectivity is a Vital Element of Landscape Structure. *Oikos*, 68(3), 571-573.
- The Economics of Ecosystems and Biodiversity [TEEB]. (2010). *The Economics of Ecosystems and Biodiversity for Local and Regional Policy Makers*. Geneva: Progress Press.
- The Economics of Ecosystems and Biodiversity [TEEB]. (2011). *TEEB Manual for Cities: Ecosystem Services in Urban Management*. Geneva: Progress Press.
- The Erfurt Declaration [Urbio]. (2008). *The Erfurt Declaration-Urbio 2008*. Recuperado de

https://www.bfn.de/fileadmin/MDB/documents/presse/Erfurt_Declaration_Urbio_2008.pdf

Thomas, C., Cameron, A., Green, R., Bakkenes, M., Beaumont, L., Collingham, Y. y Hughes, L. (2004). Extinction Risk from Climate Change. *Nature*, 427(6970), 145-148.

Tyrväinen, L., Pauleit, S., Seeland, K. y De Vries, S. (2005). Benefits and Uses of Urban Forests and Trees. En C. Konijnendijk., K. Nilsson., T. Randrup. y J. Schipperijn. *Urban Forests and Trees*. (pp. 81-114). Heidelberg: Springer Berlin Heidelberg.

Tzoulas, K., Korpela, K., Venn, S., Yli-Pelkonen, V., Kazmierczak, A., Niemelä, J. y James, P. (2007). Promoting Ecosystem and Human Health in Urban Areas Using Green Infrastructure: A literature Review. *Landscape and Urban Planning*, 81(3), 167-178.

United Nations [UN]. (2005). *Objetivos de desarrollo del Milenio: informe de 2005*. Recuperado de <http://mdgs.un.org/unsd/mdg/Resources/Static/Products/Progress2005/mdg2005progress-chart.pdf>

United Nations [UN]. (2008). *World Urbanization Prospects: The 2007 Revision*. Nueva York: Department of Economic and Social Affairs, Population Division.

United Nations [UN]. (2014). *World Urbanization Prospects: the 2014 Revision Population Database*. Nueva York: Autor.

United Nations, Department of Economic and Social Affairs, Population Division [UN-DESA]. (2014). *World Urbanization Prospects: The 2014 Revision*. Recuperado de <https://esa.un.org/unpd/wup/>

United Nations Development Programme [UNDP]. (2014). *Informe sobre desarrollo humano*

2014 sostener el progreso humano: reducir vulnerabilidades y construir resiliencia. Recuperado de <http://hdr.undp.org/sites/default/files/hdr14-summary-es.pdf>

United Nations Population Fund [UNFPA]. (2011). *Informe regional de población en América Latina y el Caribe 2011: invertir en Juventud*. Recuperado de <http://lac.unfpa.org/sites/lac.unfpa.org/files/pub-pdf/Informejuventud2011.pdf>

UN-Habitat (2010). *Estado de las ciudades de América Latina y el Caribe*. Recuperado de http://www.cinu.mx/minisio/Informe_Ciudades/SO-LACC_2012_web.pdf

UN-Habitat. (2013). *Metropolis Nonformal-Anticipation*. Recuperado de <http://uni.unhabitat.org/metropolis-nonformal-anticipation/>

UN-Habitat. (2014). *Voices from Slums*. Recuperado de http://unhabitat.org/wp-content/uploads/2014/03/ED-Statement_English.pdf

United Nations Statistics Division, y Millennium Development Goals [UNSD] [MDG]. (2012). *Población en asentamientos informales ubicadas en zonas urbanas por países, 2012*. <http://www.devinfo.org/libraries.aspx/home.aspx>

Urbina-Cardona, J. y Agudelo, C. (2011). *Políticas ambientales urbanas. Reconocimiento de servicios ecosistémicos*. Recuperado de http://www.academia.edu/728295/Pol%C3%ADticas_ambientales_urbanas_Reconocimiento_de_servicios_ecosist%C3%A9micos

Voigt, A. y Wurster, D. (2015). Does Diversity Matter? The Experience of Urban Nature's Diversity: Case Study and Cultural Concept. *Ecosystem Services*, 12, 200-208.

Walker, B. y Salt, D. (2006). *Resilience Thinking. Sustaining Ecosystems and People in a Changing World*. Washington: Island Press.

- Walther, G., Post, E., Convey, P., Menzel, A., Parmesan, C., Beebee, T. y Bairlein, F. (2002). Ecological Responses to Recent Climate Change. *Nature*, 416(6879), 389-395.
- Werthmann, C. (2011). Metrópolis non formal. En Universidad Eafit (Presidencia), *Conferencia en Congreso Ambientes Urbanos*. Medellín, Colombia.
- Wilby, R. y Perry, G. (2006). Climate Change, Biodiversity and the Urban Environment: a Critical Review Based on London, UK. *Progress in Physical Geography*, 30(1), 73-98.
- Wilkinson, C., Sendstad, M., Parnell, S. y Schewenius, M. (2013). Urban Governance of Biodiversity and Ecosystem Services. En Autores. *Urbanization, Biodiversity and Ecosystem Services: Challenges and Opportunities*. (pp. 539-587). Dordrecht: Springer Netherlands.
- Williams, J. (2012). Humans and Biodiversity: Population and Demographic Trends in the Hotspots. *Population and Environment*, 34(4), 510-523.
- Young, O. (1996) Introduction. The Effectiveness of International Environmental Governance Systems, En O. Young., G. Demko. y K. Ramakrishna. (eds.), *Global Environmental Change and International Governance*. (pp. 1-30). Londres: University Press of New England.
- Yokohari, M., Takeuchi, K., Watanabe, T. y Yokota S. (2000). Beyond greenbelts and zoning: A new planning concept for the environment of Asian mega-cities: Landscape and Urban Planning
- Zoning: a New Planning Concept for the Environment of Asian Mega-Cities. *Landscape and Urban Planning*, 47(3), 159-171.