

Complejo de Páramos Nevado del HUILA-MORAS

Esta macrofotografía fue elaborada en el marco del Proyecto *Insusmo Técnicos para la Delimitación de Ecosistemas Estratégicos: Páramos y Humedales*. La información presentada es tomada del documento técnico:

Instituto Alexander von Humboldt (2016). *Recomendación para la delimitación, por parte del Ministerio de Ambiente y Desarrollo Sostenible, del Complejo de Páramos Nevado del Huila-Moras a escala 1:25.000*. Bogotá: Instituto de Investigación de Recursos Biológicos Alexander von Humboldt - Fondo Adaptación.

Autores: Alejandra Osejo, Carlos Sarmiento, Paula Ungar.

Coordinadora componente páramos: Paula Ungar.

Colaboradores: Tatiana Merjuna, Jessica Zapata, Julián Díaz-Trinca, Guido Medina-Rangel, William Peña, Camilo Cadena, Jorge Enrique Piña.

Director editorial: Andrés Barragán Mustaña. **Dirección de arte y diseño:** Mateo L. Zúñiga - Diego Ros Caervo - Diego H. Cobos - Catalina Dussán.

Ilustraciones: Diego H. Cobos. **Íconos:** The Noun Project.

Puntoaparte

2016

Distrito Páramos Valle - Tolima

Sector cordillera Central

CPNHM

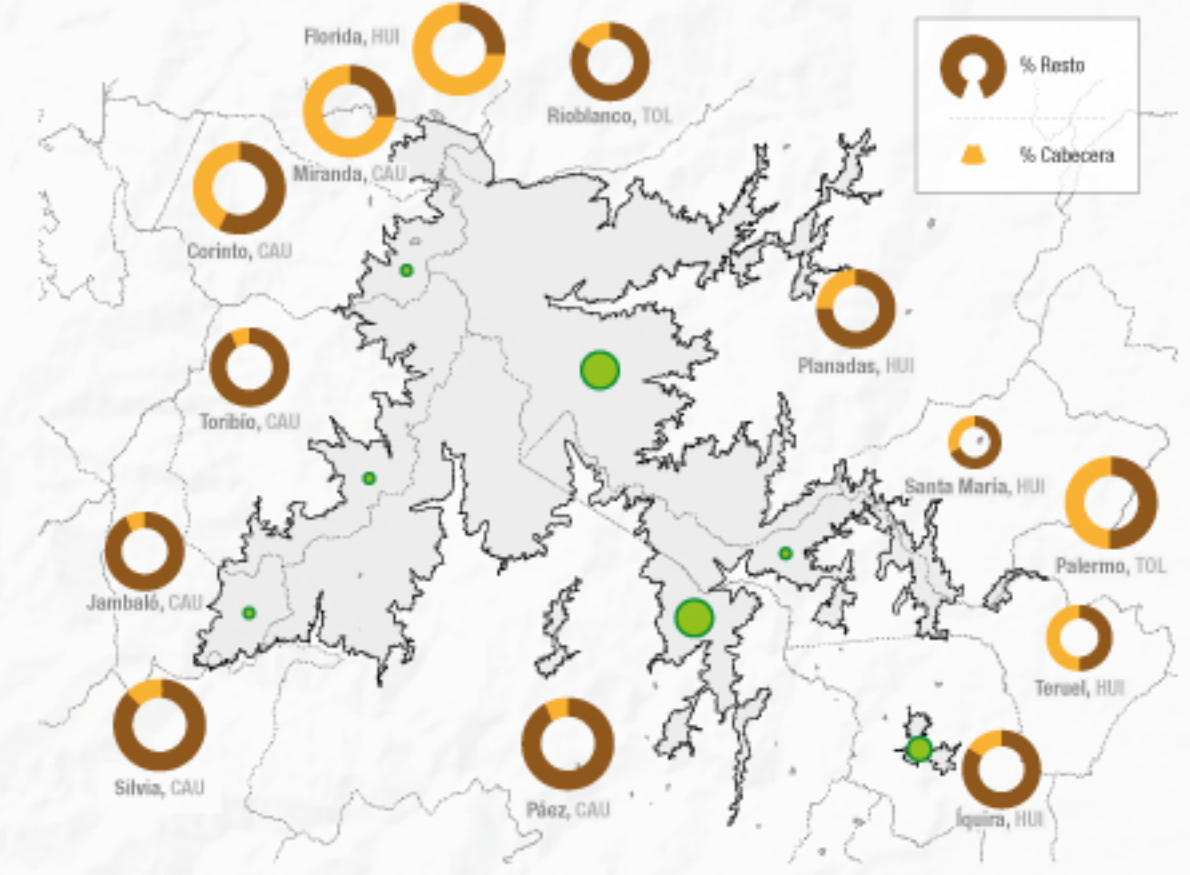
El Complejo Nevado del Huila-Moras (CPNHM) se encuentra en la cordillera Central, en los departamentos de Tolima, Huila y Cauca e incluye los páramos de Las Moras, Brujo, Huila y Santo Domingo (Morales *et al.* 2007). Según la cartografía 1:25.000 elaborada por el Instituto Humboldt (2015), tiene un área total de 147.186 hectáreas y abarca parte de nueve municipios. Es de especial relevancia para los departamentos de Tolima, Huila y

Cauca ya que el agua que proviene de este complejo sustenta actividades agropecuarias, particularmente grandes extensiones de caña en el norte del Cauca. También permite la generación de energía y surte acueductos para el consumo doméstico de municipios cercanos. El PNN Nevado del Huila tiene el 68% de su área dentro de este complejo. En este territorio tienen incidencia 11 resguardos indígenas y 3 asociaciones campesinas.



Población

Elaboración propia con datos DANE (2005) y DANE (2013).

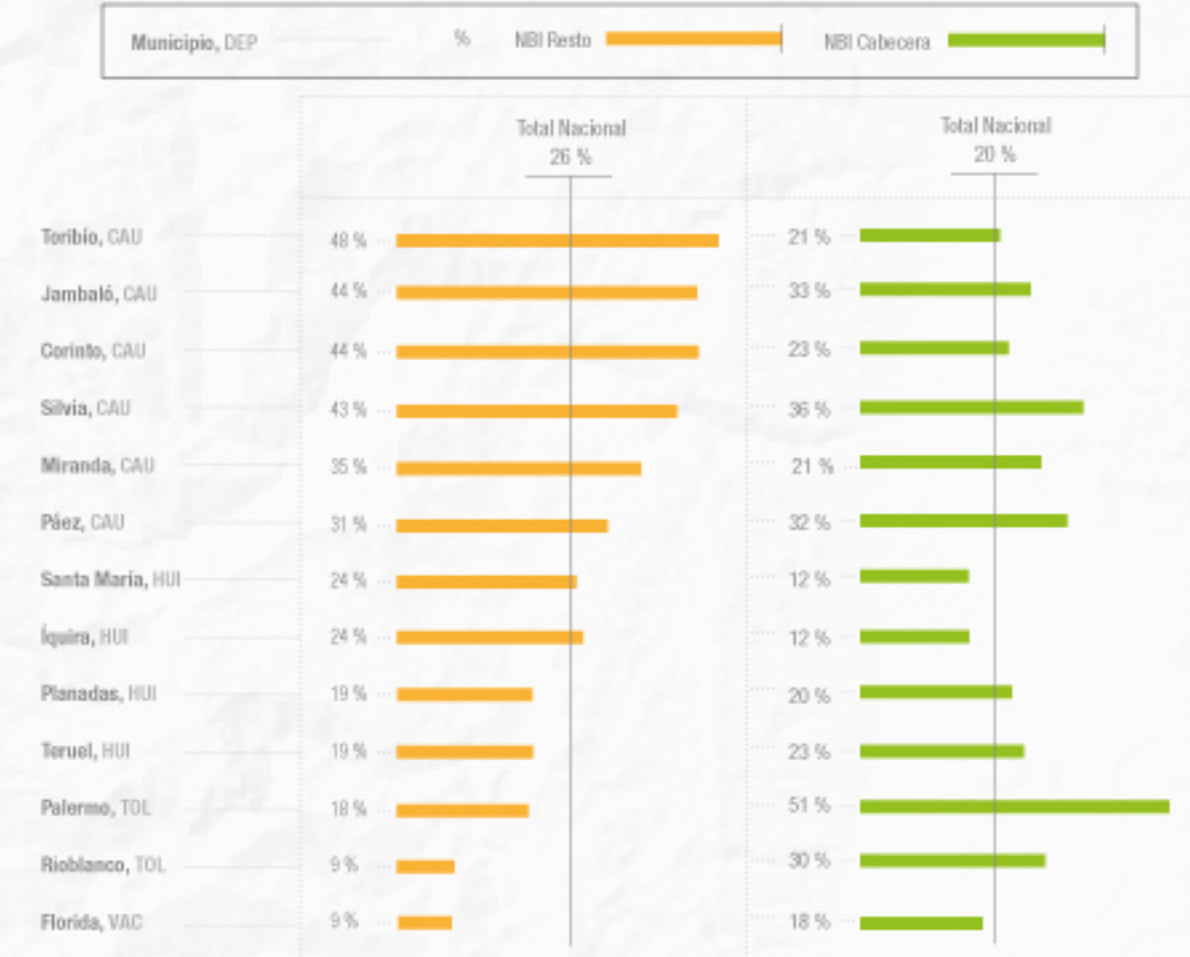


Población total municipal



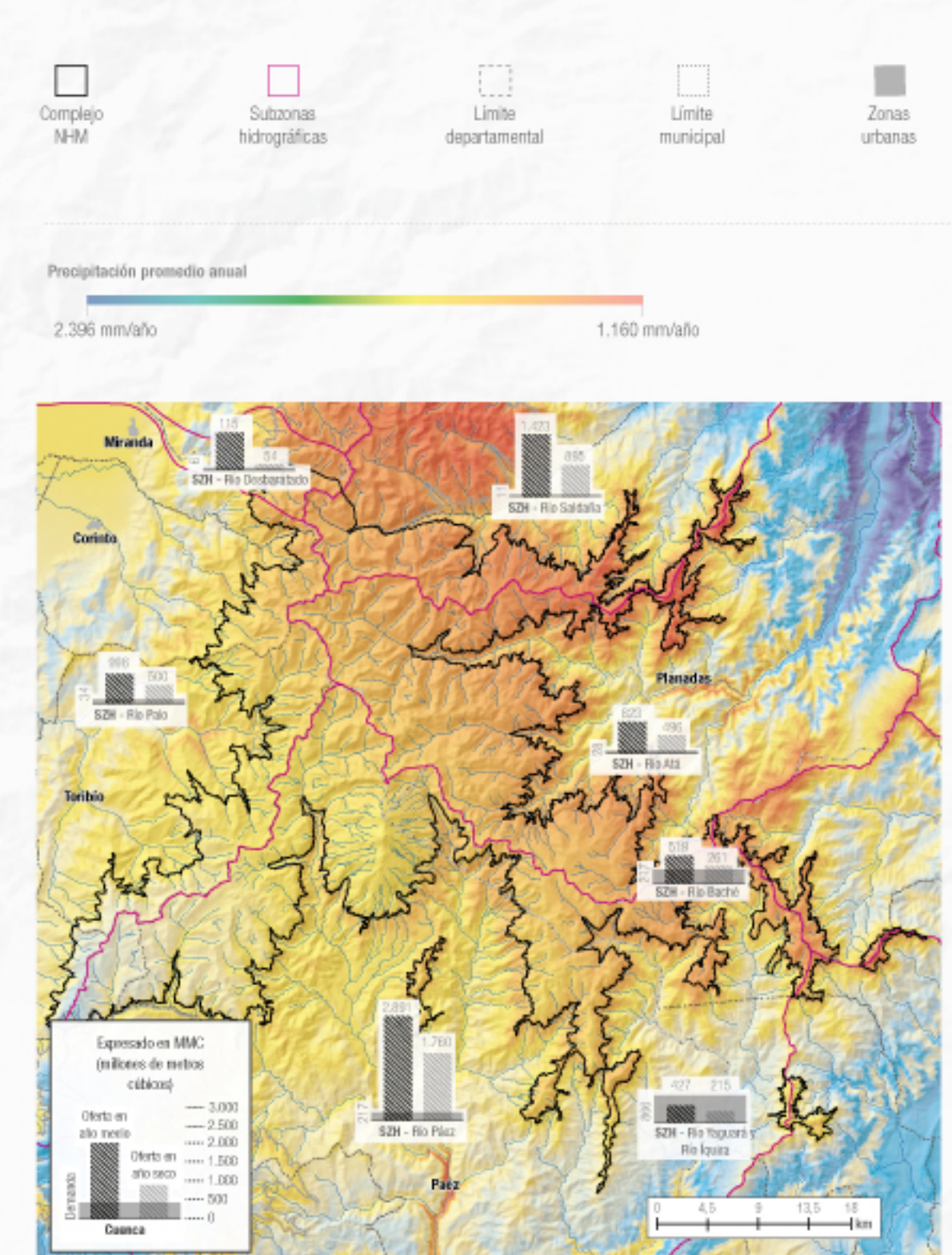
Necesidades Básicas Insatisfechas

Elaboración propia con información de DANE (2011).



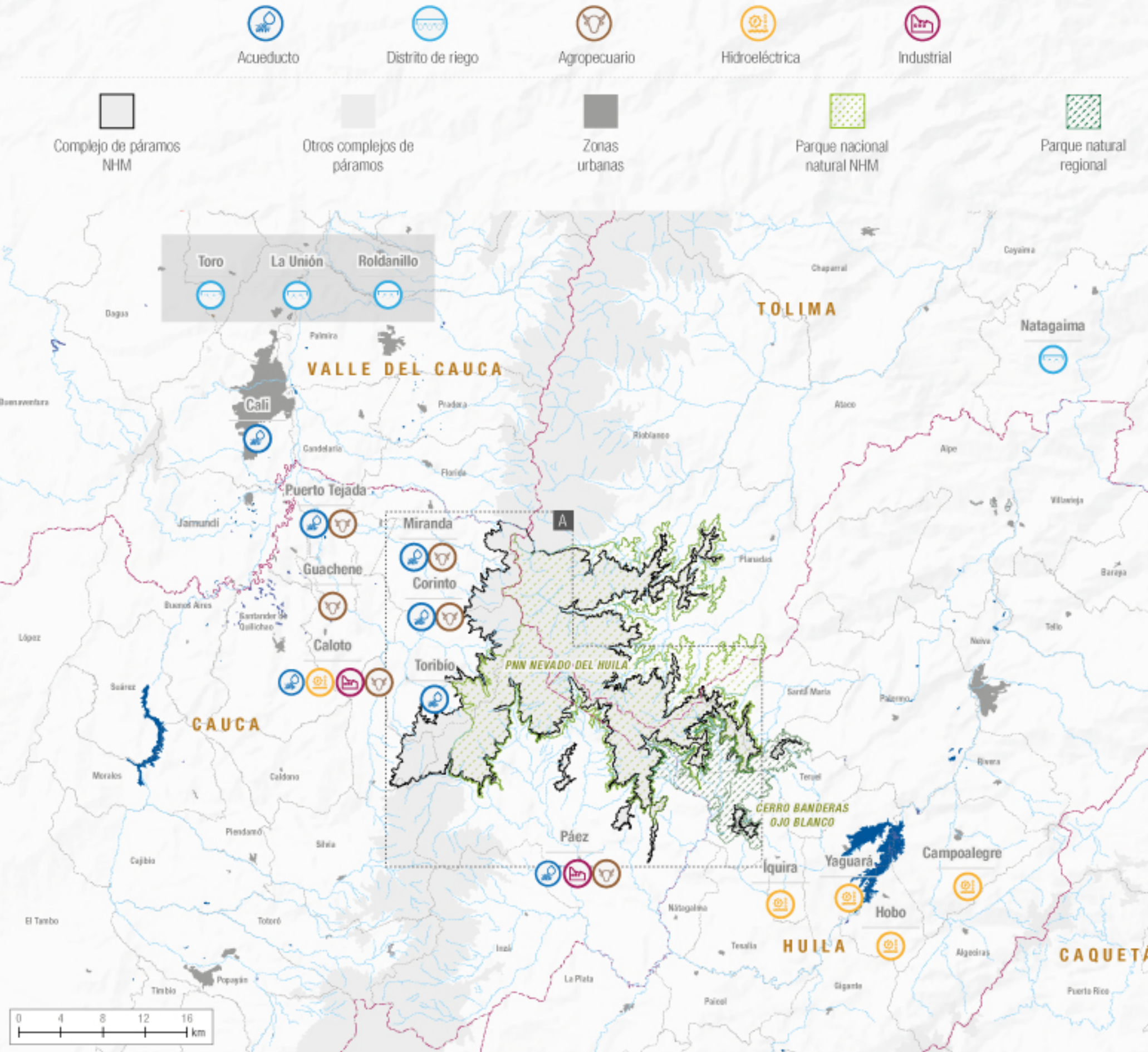
Precipitación, oferta y demanda hídrica

Elaboración propia con información de IDEAM (2014), ENA (2010).



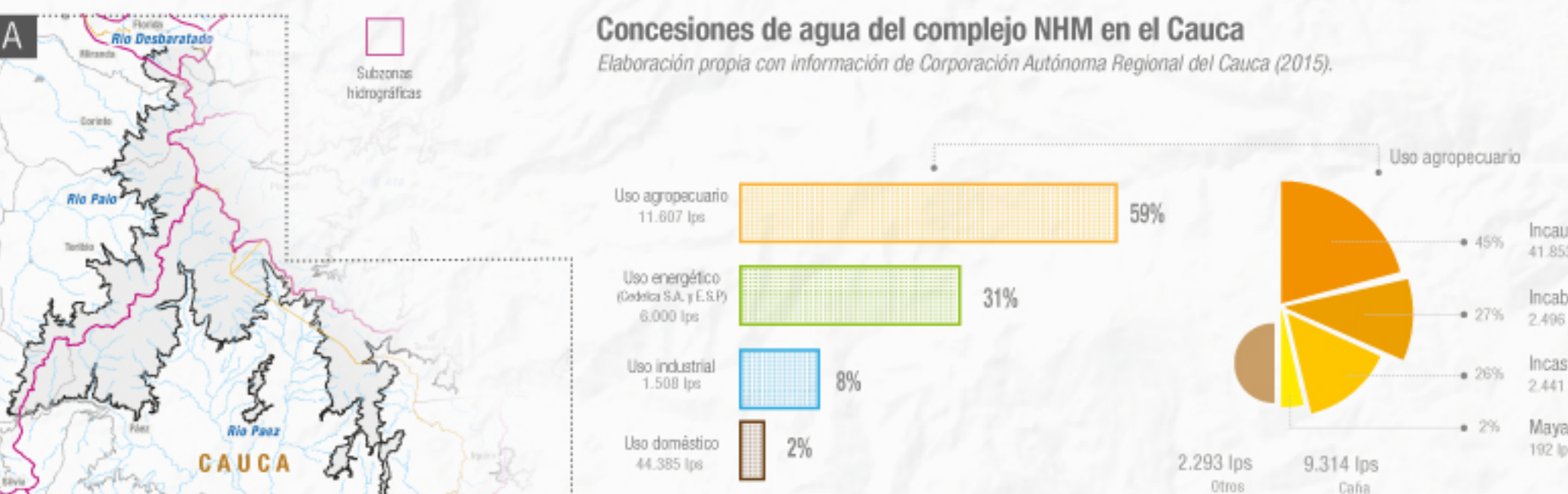
El complejo de páramos y sus beneficiarios

Elaboración propia con información de RUNAP (2015), IDEAM (2013), IGAC (2012).



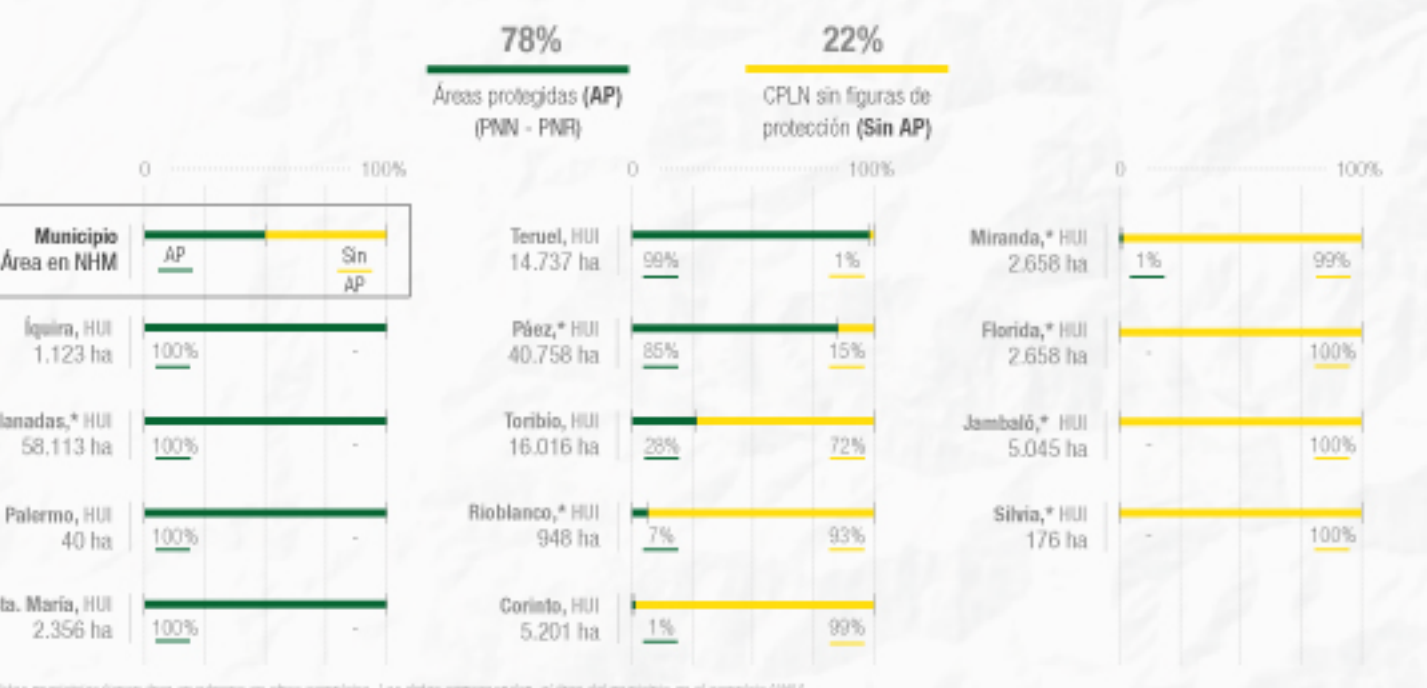
Concesiones de agua del complejo NHM en el Cauca

Elaboración propia con información de Corporación Autónoma Regional del Cauca (2015).



Figuras de protección del Sistema Nacional de Áreas Protegidas (SINAP)

Elaboración propia con información de RUNAP (2015).



Autoridades ambientales

